

LC ZAHRADNÍKŮV KOUT

Příčné řezy
M 1:100

Polohopisný systém: Výškopisný systém:

Vedoucí projektant:	Vypracoval:	Autorizoval:	Greendesign, s.r.o. <small>T: 601 520 220 A: Rudíkov 277, 675 05 Rudíkov E: demel@green-design.cz W: www.green-design.cz</small>	
Filip Demel	Tomáš Jaša	Miroslav Matějka		
Investor: Nové Město na Moravě, Vratislavovo náměstí 103, 592 31 Nové Město na Moravě				
K.ú.: Nové Město na Moravě		Kraj: Vysočina	Formát:	A4
Název akce / stavebního objektu: LC ZAHRADNÍKŮV KOUT			Datum:	02/2018
			Stupeň PD:	DUR/DSP/RDS
			Archivační č.:	18008
Obsah: Příčné řezy			Měřítko:	Výkres číslo:
			1:100	C.105

PF 1 - KM 0.00022

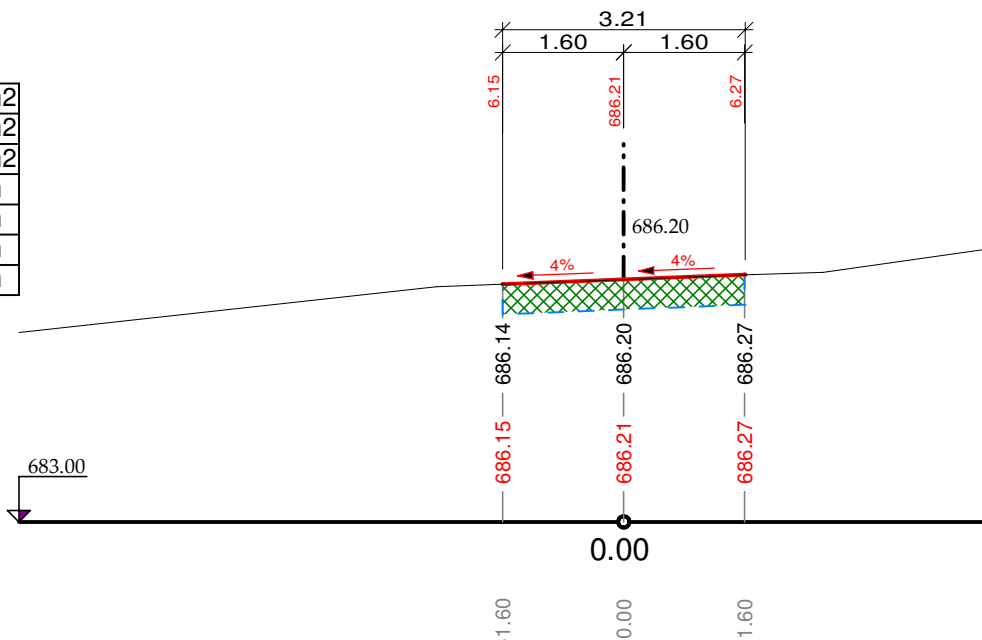
Kubatury

V	1.42	m ²
N	1.44	m ²
Ns	0.16	m ²
Or	3.99	m
UP	3.20	m
SN	0.00	m
SV	0.00	m

Původní terén

Niveleta vozovky

Srovnávací rovina



Vzdálenost od osy

PF 3 - KM 0.01939

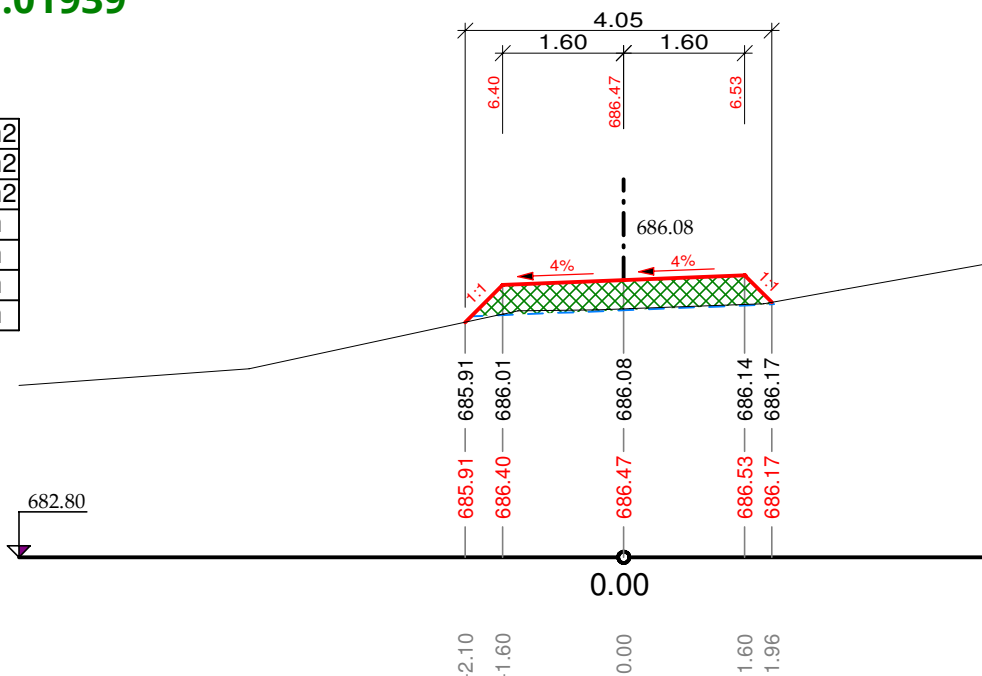
Kubatury

V	0.06	m ²
N	1.45	m ²
Ns	0.01	m ²
Or	4.05	m
UP	4.00	m
SN	1.21	m
SV	0.00	m

Původní terén

Niveleta vozovky

Srovnávací rovina



Vzdálenost od osy

PF 6 - KM 0.10455

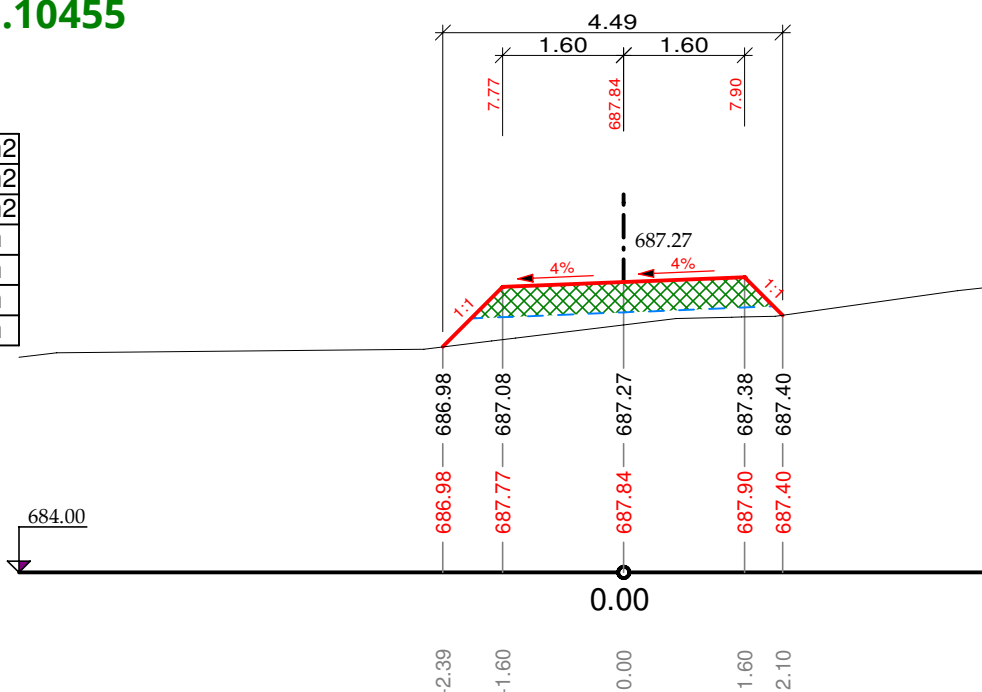
Kubatury

V	0.00	m ²
N	2.26	m ²
Ns	0.82	m ²
Or	4.49	m
UP	4.00	m
SN	1.83	m
SV	0.00	m

Původní terén

Niveleta vozovky

Srovnávací rovina



Vzdálenost od osy

PF 7 - KM 0.11435

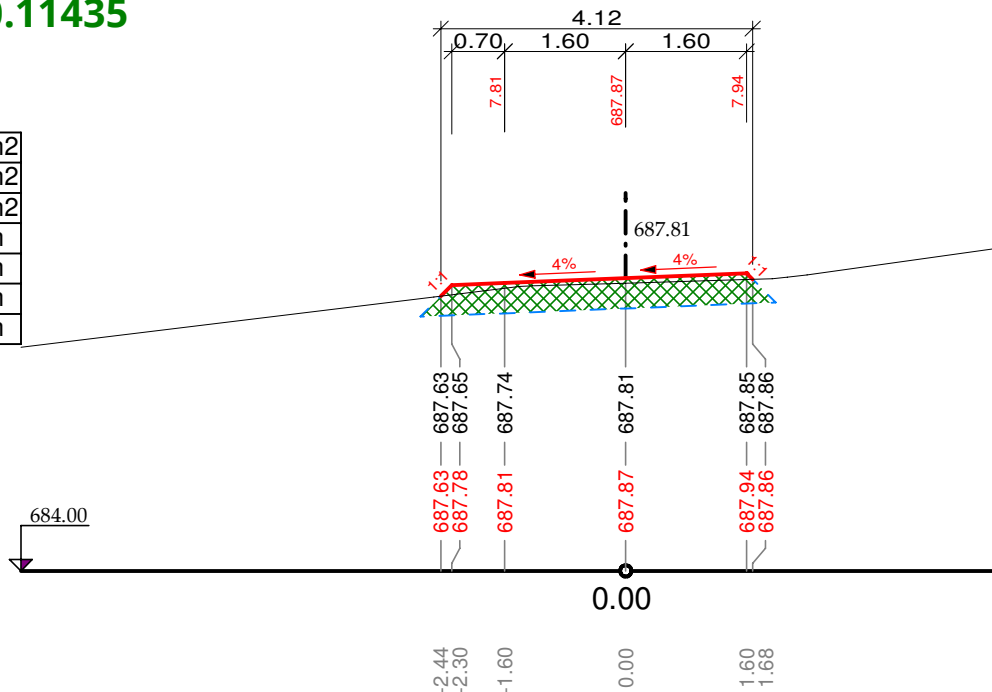
Kubatury

V	1.59	m2
N	1.88	m2
Ns	0.16	m2
Or	5.27	m
UP	4.71	m
SN	0.32	m
SV	0.00	m

Původní terén

Niveleta vozovky

Srovnávací rovina



Vzdálenost od osy

PF 8 - KM 0.12416

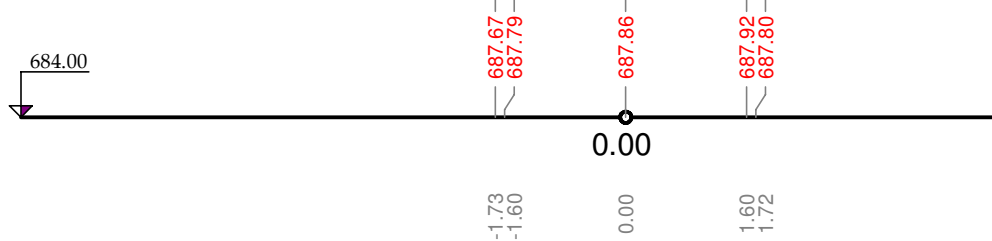
Kubatury

V	1.17	m2
N	1.60	m2
Ns	0.16	m2
Or	4.57	m
UP	4.00	m
SN	0.35	m
SV	0.00	m

Původní terén

Niveleta vozovky

Srovnávací rovina



Vzdálenost od osy

PF 9 - KM 0.22376

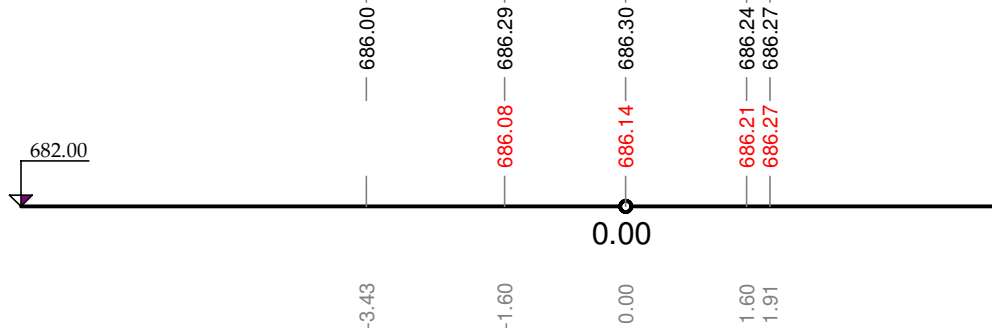
Kubatury

V	2.09	m2
N	1.46	m2
Ns	0.18	m2
Or	5.35	m
UP	3.20	m
SN	0.00	m
SV	2.16	m

Původní terén

Niveleta vozovky

Srovnávací rovina



Vzdálenost od osy

PF 11 - KM 0.28425

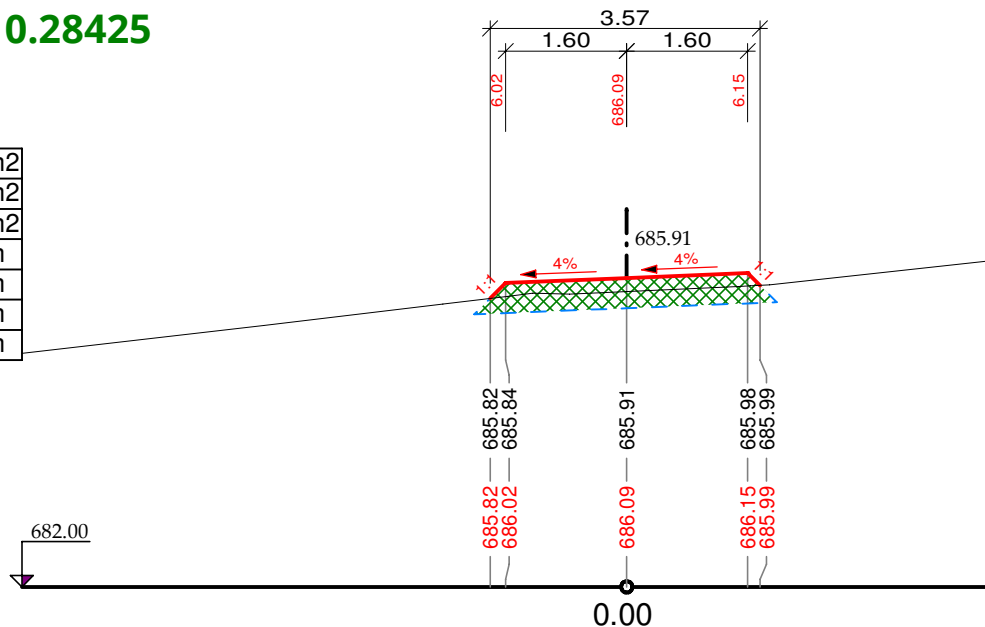
Kubatury

V	0.93	m2
N	1.53	m2
Ns	0.09	m2
Or	4.43	m
UP	4.00	m
SN	0.52	m
SV	0.00	m

Původní terén

Niveleta vozovky

Srovnávací rovina



Vzdálenost od osy

PF 12 - KM 0.30077

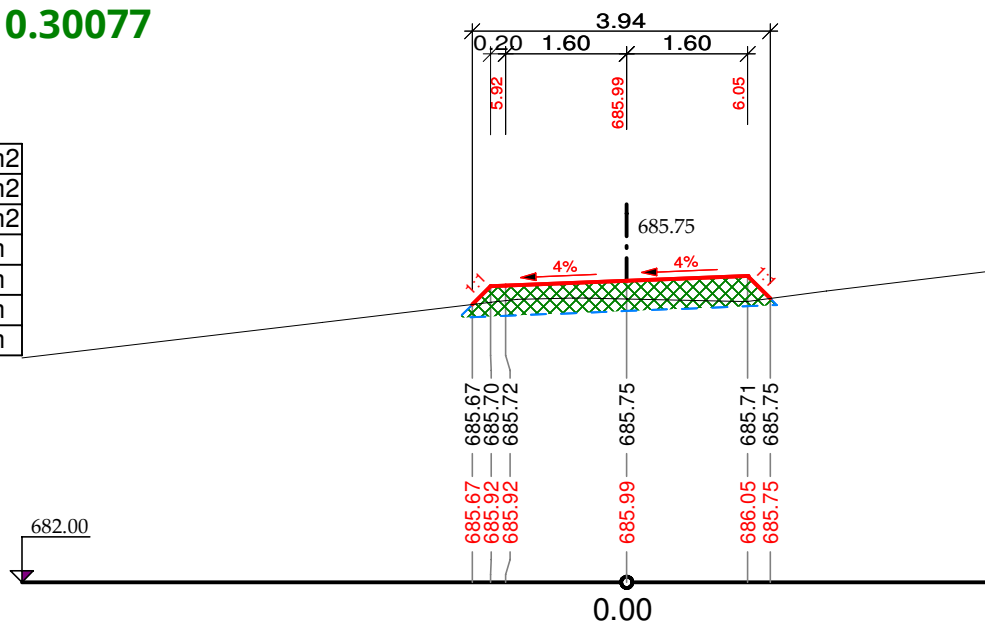
Kubatury

V	0.63	m2
N	1.55	m2
Ns	0.03	m2
Or	4.25	m
UP	4.20	m
SN	0.77	m
SV	0.00	m

Původní terén

Niveleta vozovky

Srovnávací rovina



Vzdálenost od osy

PF 14 - KM 0.31729

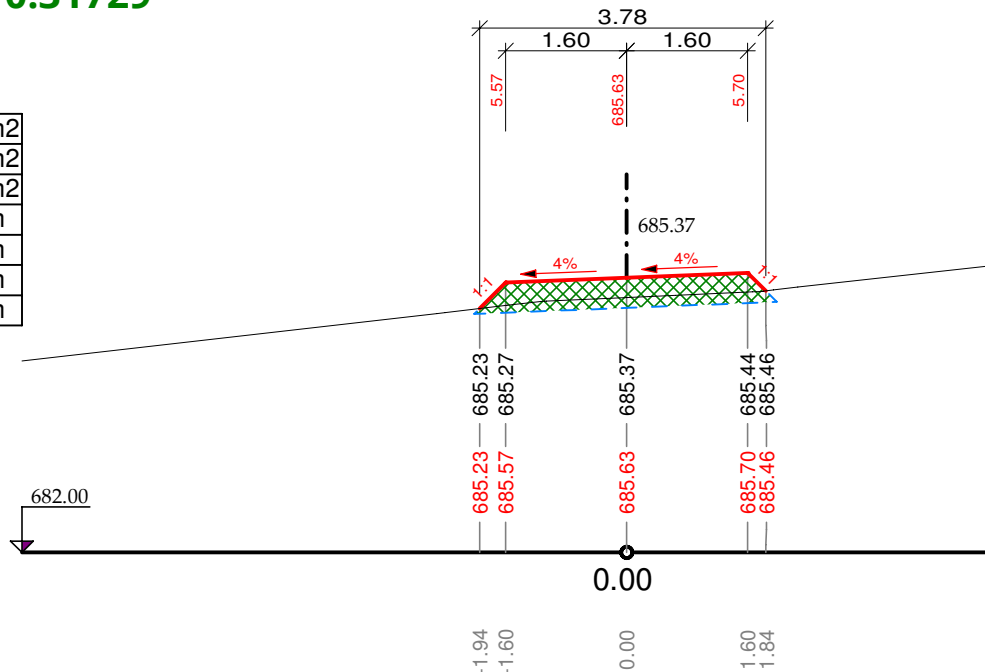
Kubatury

V	0.51	m2
N	1.47	m2
Ns	0.03	m2
Or	4.11	m
UP	4.00	m
SN	0.83	m
SV	0.00	m

Původní terén

Niveleta vozovky

Srovnávací rovina



Vzdálenost od osy

PF 15 - KM 0.35350

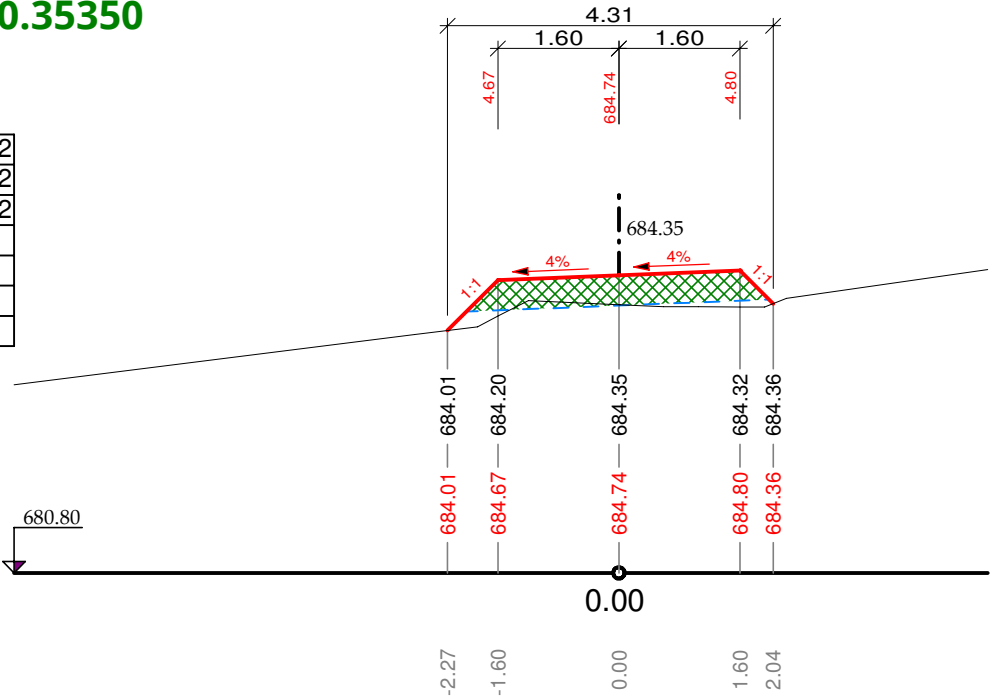
Kubatury

V	0.09	m2
N	1.65	m2
Ns	0.21	m2
Or	4.31	m
UP	4.00	m
SN	1.56	m
SV	0.00	m

Původní terén

Niveleta vozovky

Srovnávací rovina



PF 17 - KM 0.38501

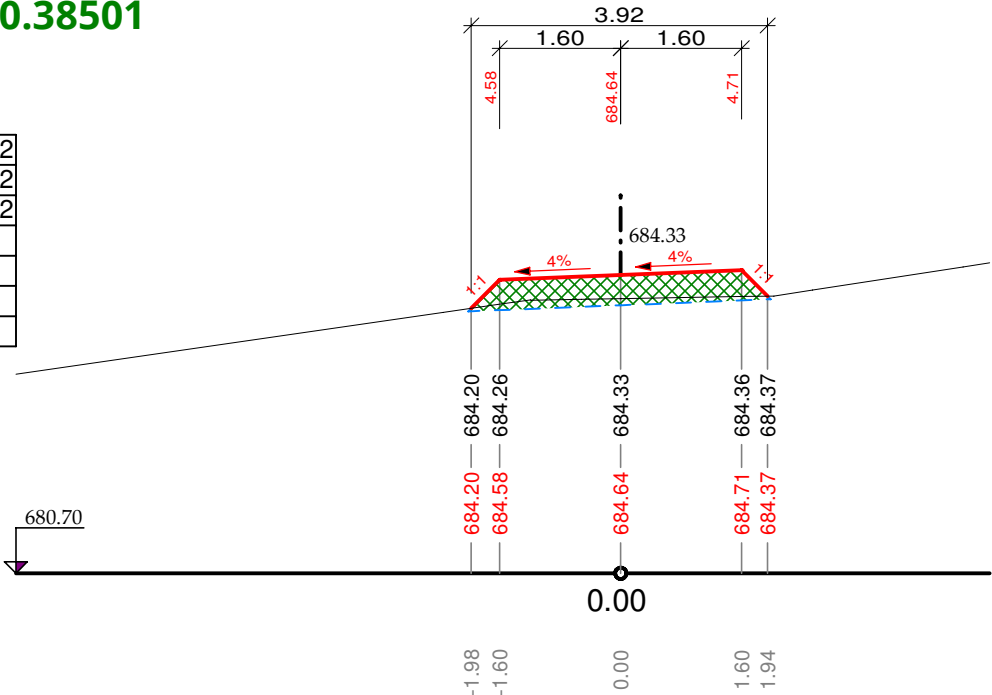
Kubatury

V	0.30	m2
N	1.44	m2
Ns	0.00	m2
Or	3.92	m
UP	4.00	m
SN	1.02	m
SV	0.00	m

Původní terén

Niveleta vozovky

Srovnávací rovina



PF 18 - KM 0.40057

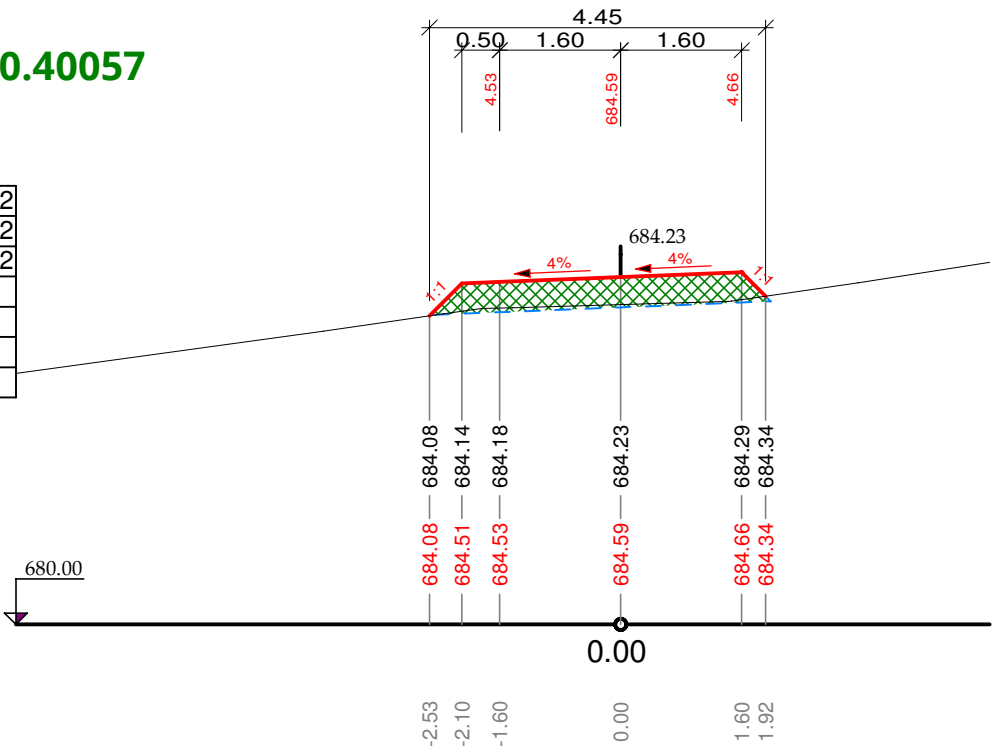
Kubatury

V	0.15	m2
N	1.65	m2
Ns	0.01	m2
Or	4.45	m
UP	4.50	m
SN	1.05	m
SV	0.00	m

Původní terén

Niveleta vozovky

Srovnávací rovina



PF 19 - KM 0.41613

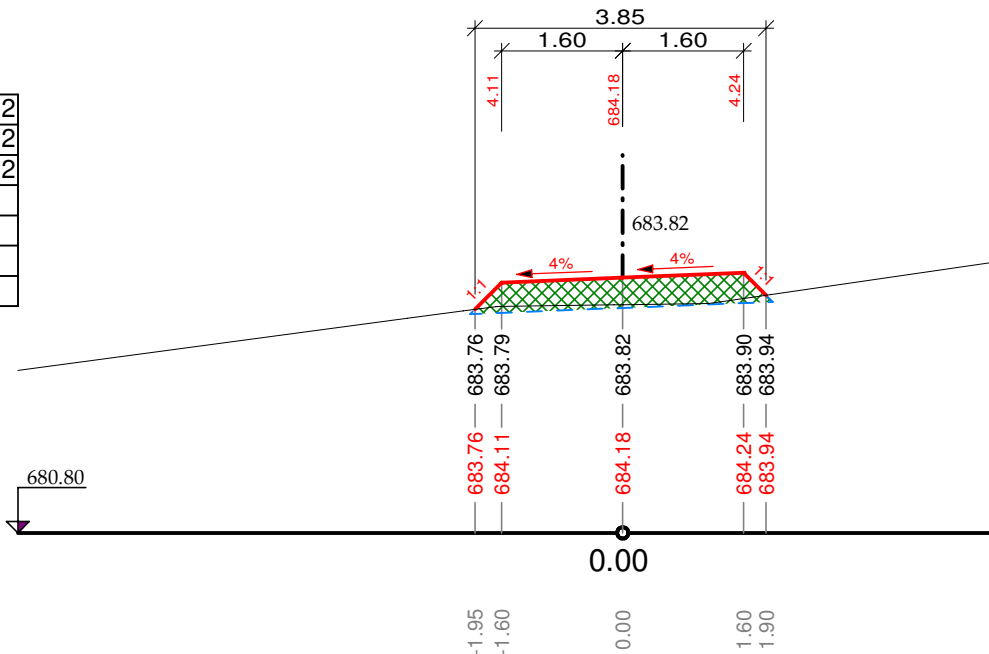
Kubatury

V	0.19	m2
N	1.45	m2
Ns	0.01	m2
Or	3.85	m
UP	4.00	m
SN	0.92	m
SV	0.00	m

Původní terén

Niveleta vozovky

Srovnávací rovina



PF 20 - KM 0.44745

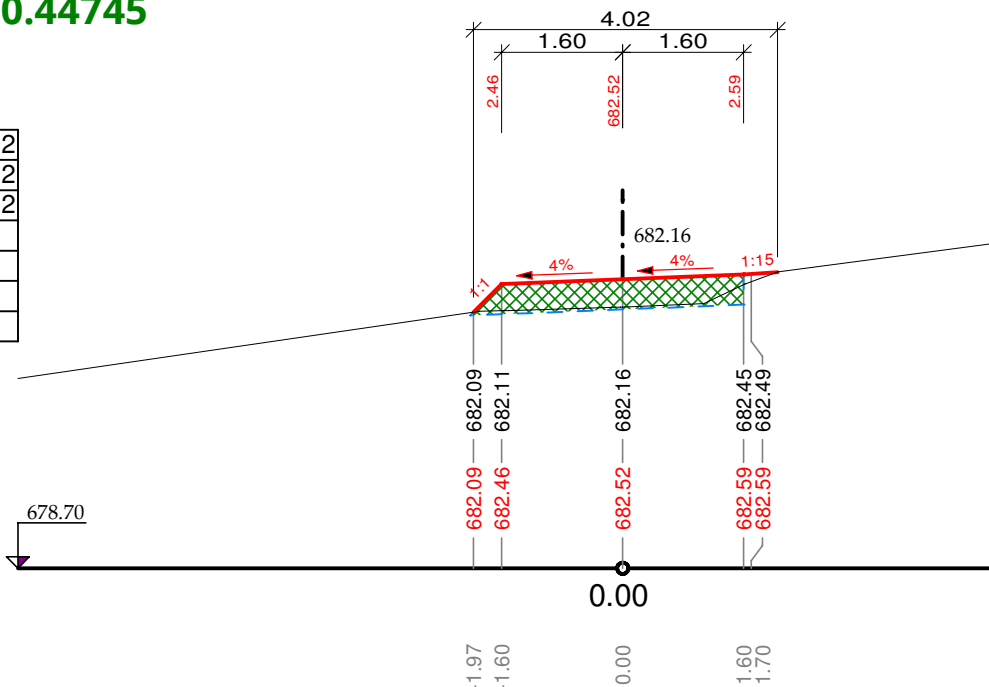
Kubatury

V	0.24	m2
N	1.45	m2
Ns	0.09	m2
Or	4.02	m
UP	3.62	m
SN	0.98	m
SV	0.00	m

Původní terén

Niveleta vozovky

Srovnávací rovina



PF 21 - KM 0.46533

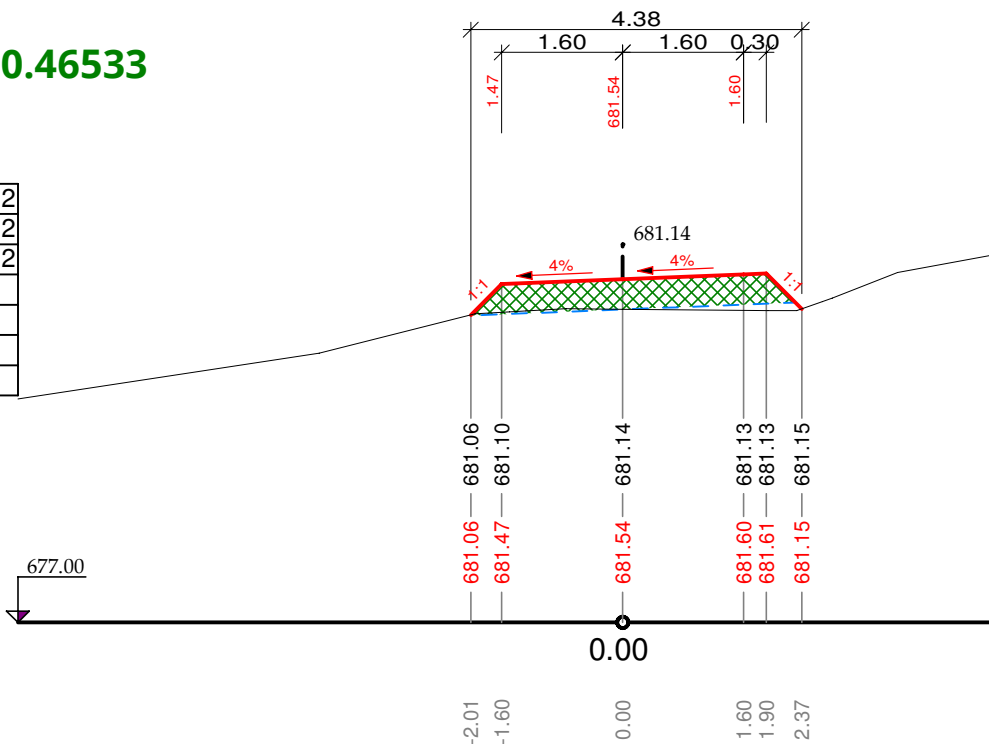
Kubatury

V	0.03	m2
N	1.69	m2
Ns	0.12	m2
Or	4.38	m
UP	4.30	m
SN	1.24	m
SV	0.00	m

Původní terén

Niveleta vozovky

Srovnávací rovina



PF 23 - KM 0.48322

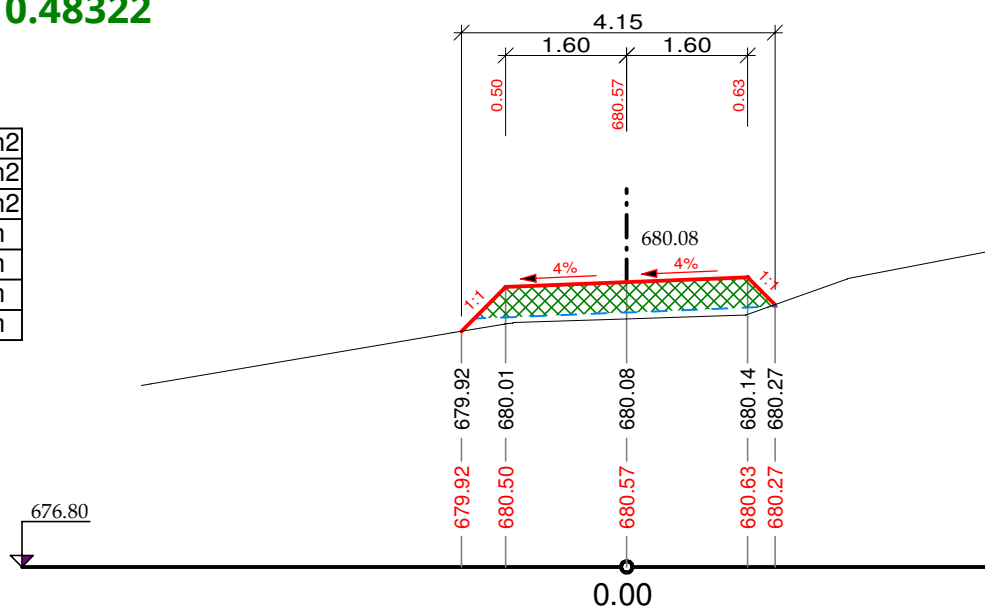
Kubatury

V	0.00	m ²
N	1.78	m ²
Ns	0.34	m ²
Or	4.15	m
UP	4.00	m
SN	1.34	m
SV	0.00	m

Původní terén

Niveleta vozovky

Srovnávací rovina



Vzdálenost od osy

PF 24 - KM 0.49703

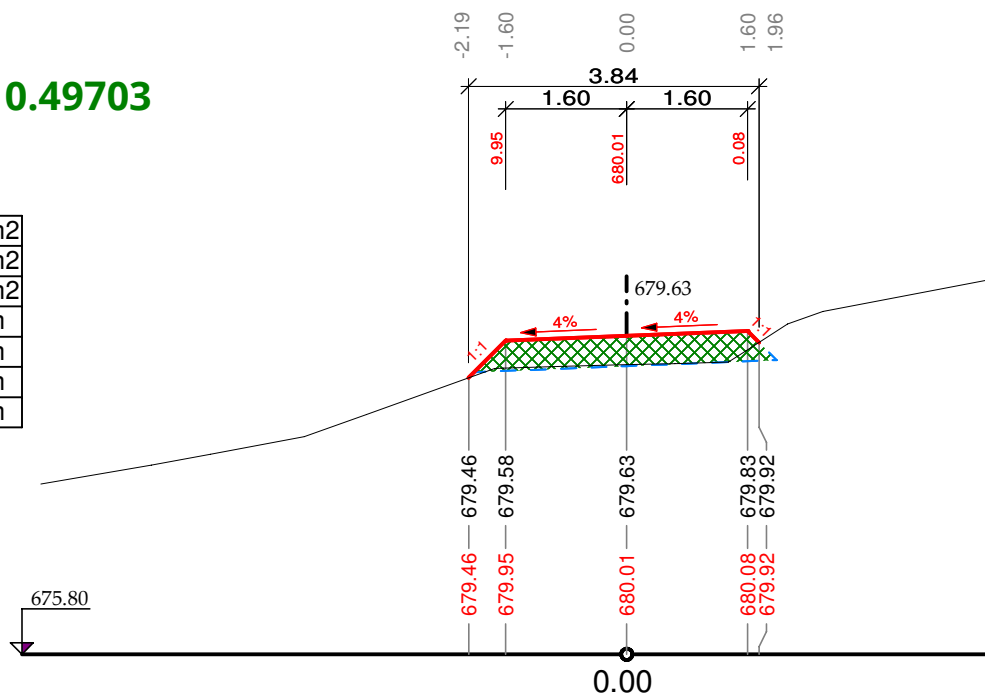
Kubatury

V	0.30	m ²
N	1.63	m ²
Ns	0.19	m ²
Or	4.69	m
UP	4.00	m
SN	0.91	m
SV	0.00	m

Původní terén

Niveleta vozovky

Srovnávací rovina



Vzdálenost od osy

PF 25 - KM 0.50327

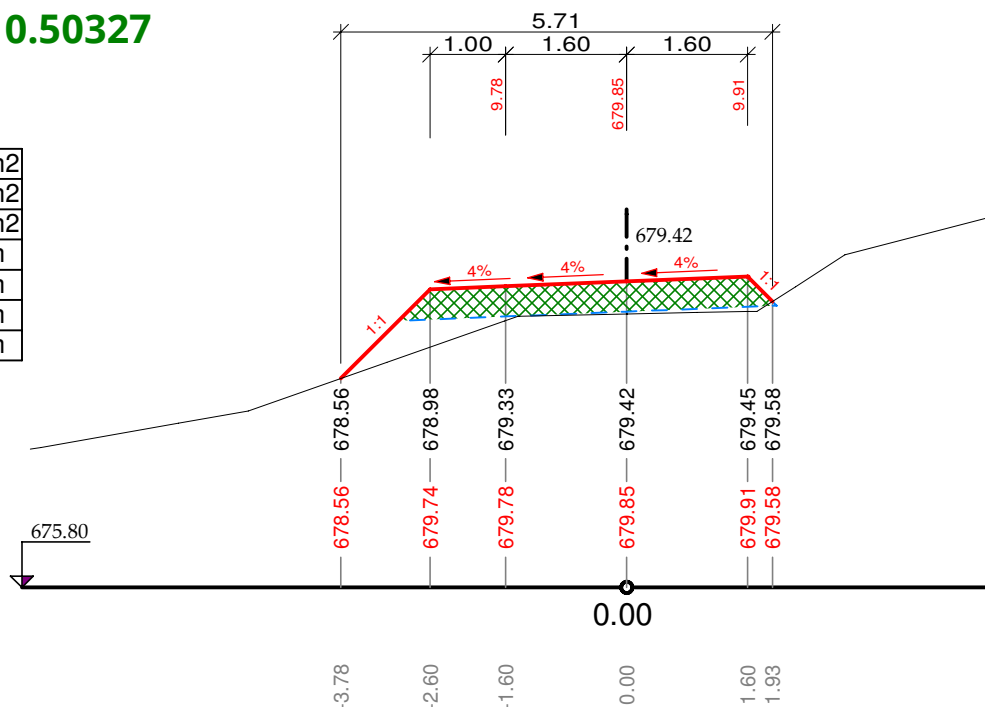
Kubatury

V	0.01	m ²
N	2.55	m ²
Ns	0.71	m ²
Or	6.01	m
UP	5.00	m
SN	2.13	m
SV	0.00	m

Původní terén

Niveleta vozovky

Srovnávací rovina



Vzdálenost od osy

PF 26 - KM 0.50951

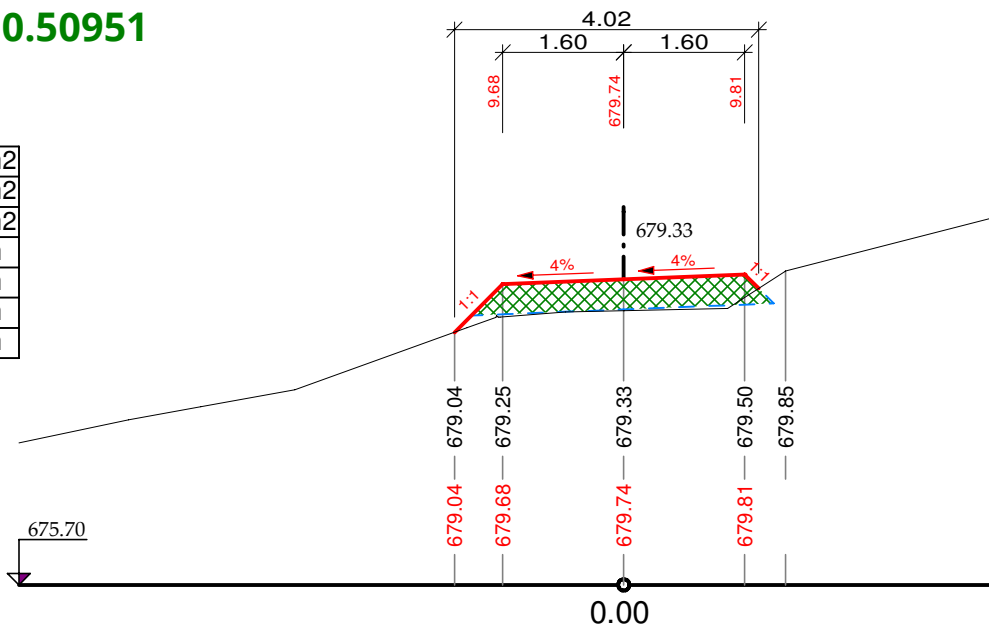
Kubatury

V	0.18	m ²
N	1.68	m ²
Ns	0.24	m ²
Or	4.75	m
UP	4.00	m
SN	1.17	m
SV	0.00	m

Původní terén

Niveleta vozovky

Srovnávací rovina



Vzdálenost od osy

PF 27 - KM 0.53112

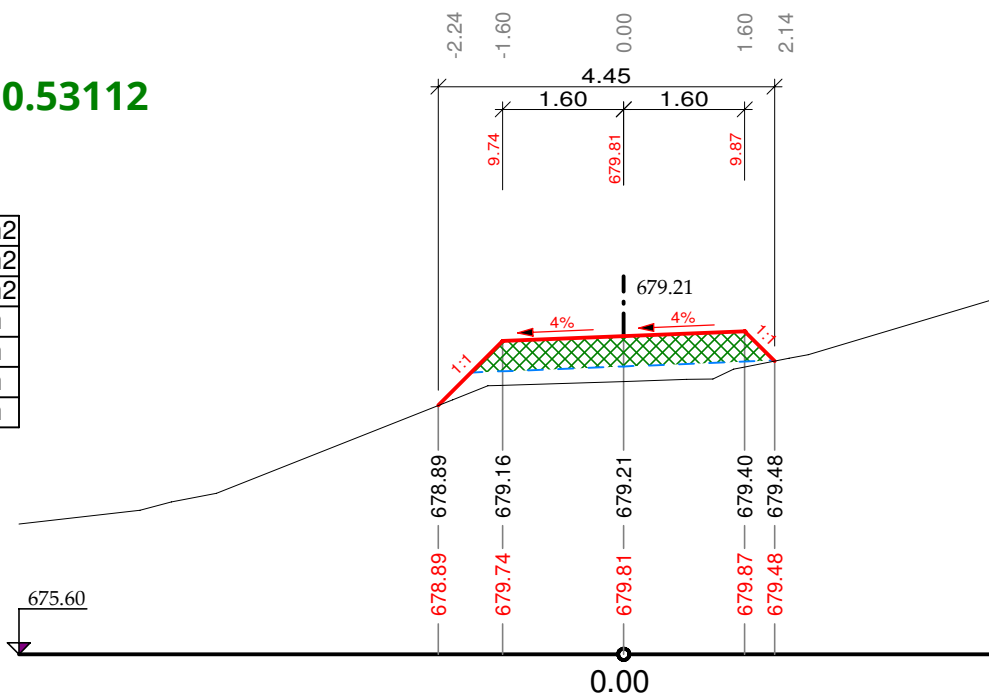
Kubatury

V	0.00	m ²
N	2.20	m ²
Ns	0.76	m ²
Or	4.45	m
UP	4.00	m
SN	1.76	m
SV	0.00	m

Původní terén

Niveleta vozovky

Srovnávací rovina



Vzdálenost od osy

PF 28 - KM 0.59289

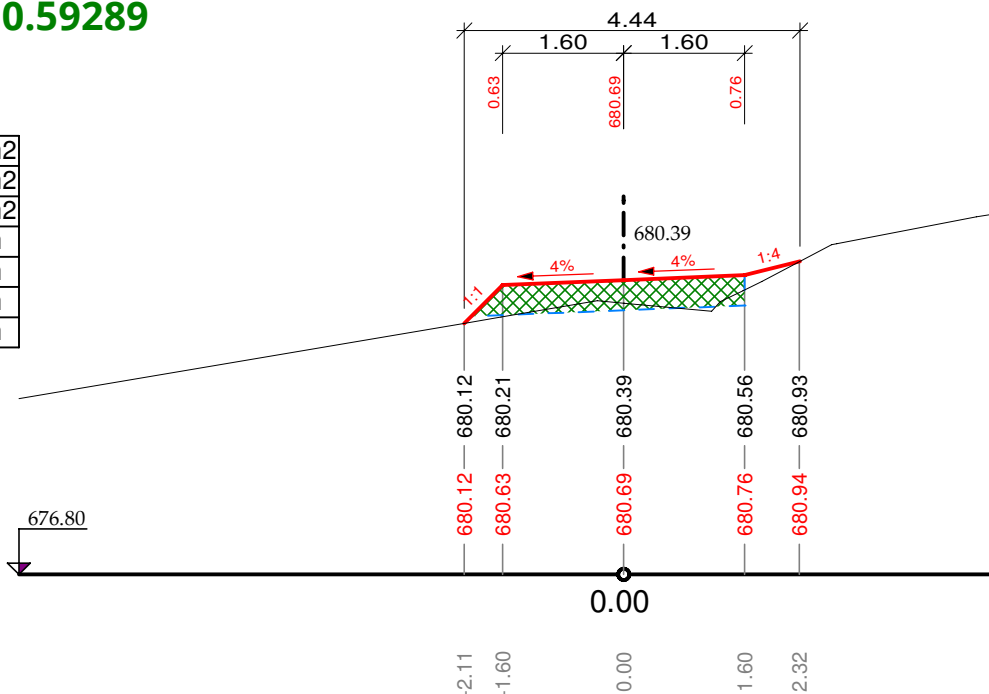
Kubatury

V	0.22	m ²
N	1.52	m ²
Ns	0.16	m ²
Or	4.44	m
UP	3.62	m
SN	1.47	m
SV	0.00	m

Původní terén

Niveleta vozovky

Srovnávací rovina



Vzdálenost od osy

PF 29 - KM 0.62058

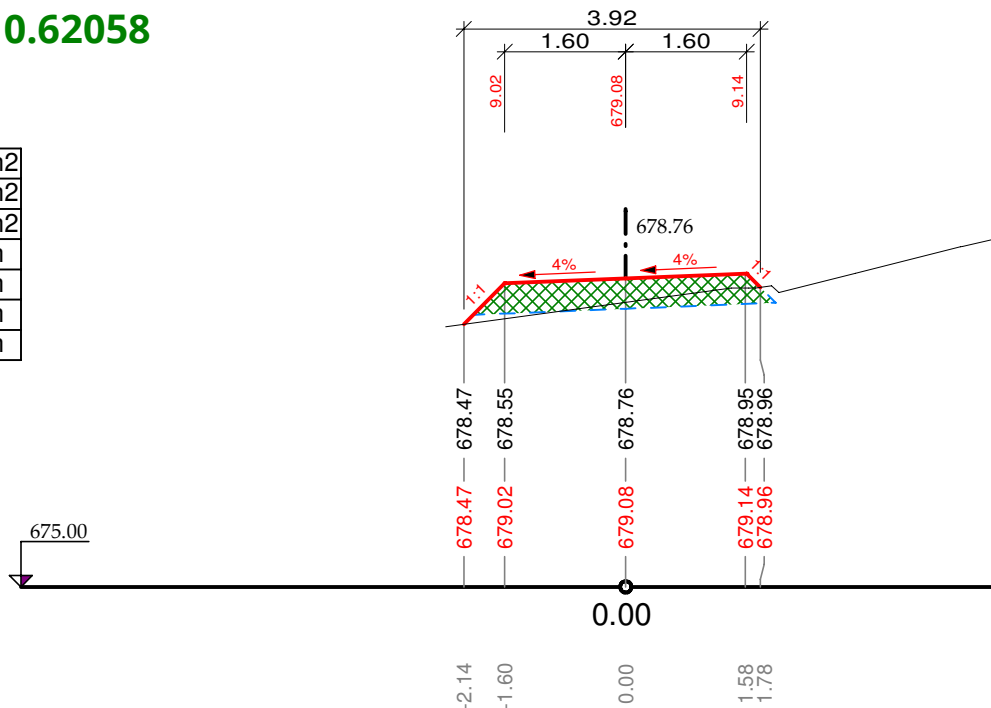
Kubatury

V	0.37	m2
N	1.54	m2
Ns	0.10	m2
Or	4.13	m
UP	4.00	m
SN	1.02	m
SV	0.00	m

Původní terén

Niveleta vozovky

Srovnávací rovina



PF 30 - KM 0.63409

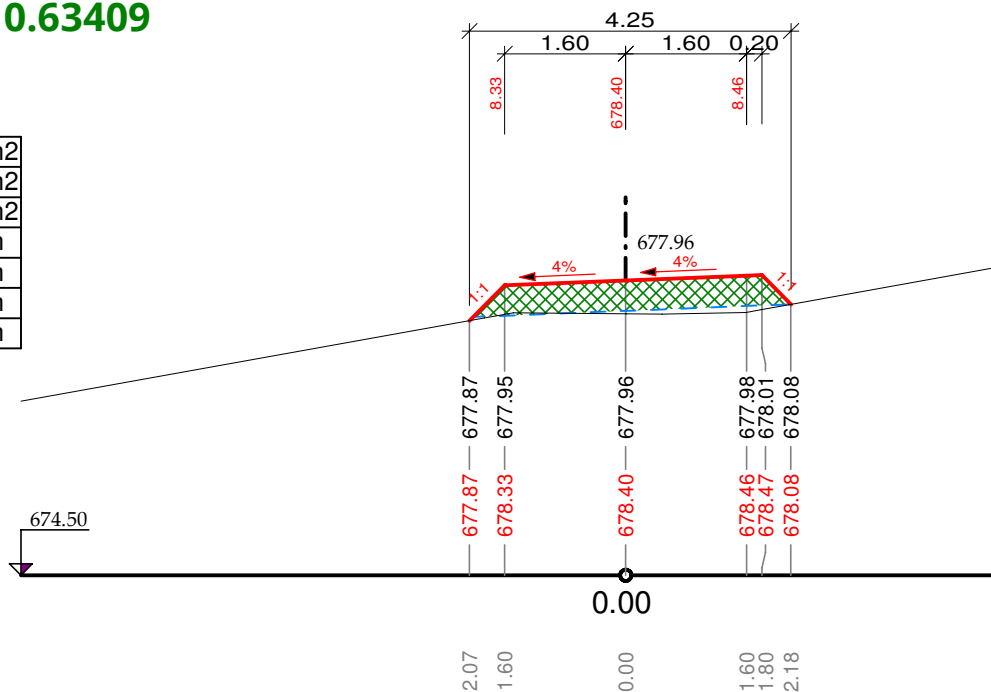
Kubatury

V	0.00	m2
N	1.68	m2
Ns	0.16	m2
Or	4.25	m
UP	4.20	m
SN	1.21	m
SV	0.00	m

Původní terén

Niveleta vozovky

Srovnávací rovina



PF 31 - KM 0.64759

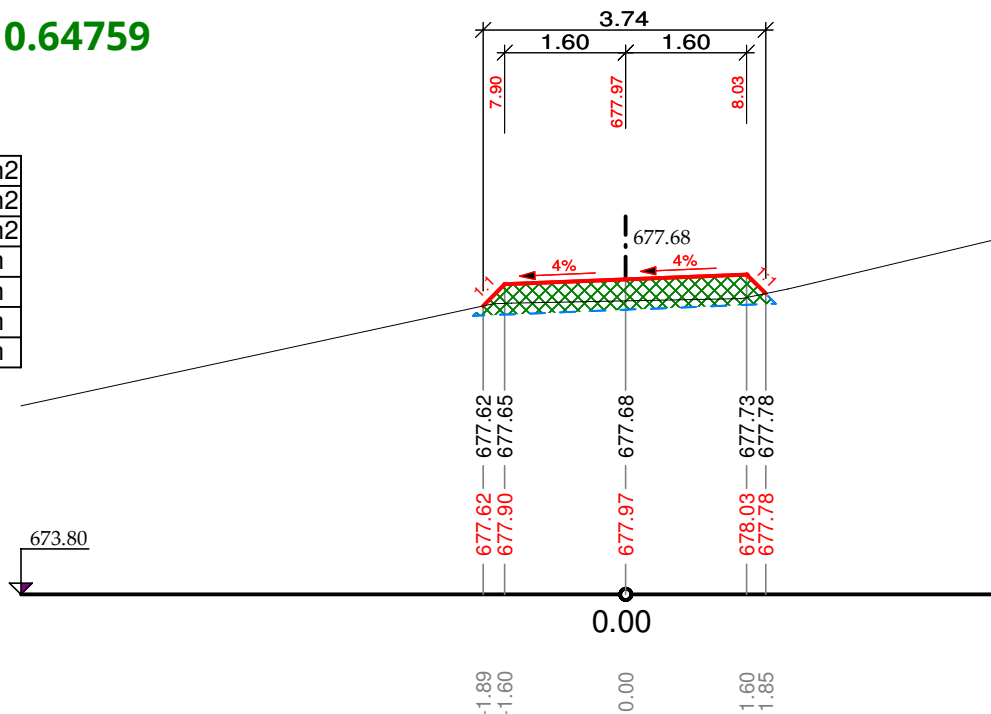
Kubatury

V	0.49	m2
N	1.48	m2
Ns	0.04	m2
Or	4.16	m
UP	4.00	m
SN	0.76	m
SV	0.00	m

Původní terén

Niveleta vozovky

Srovnávací rovina



PF 32 - KM 0.65919

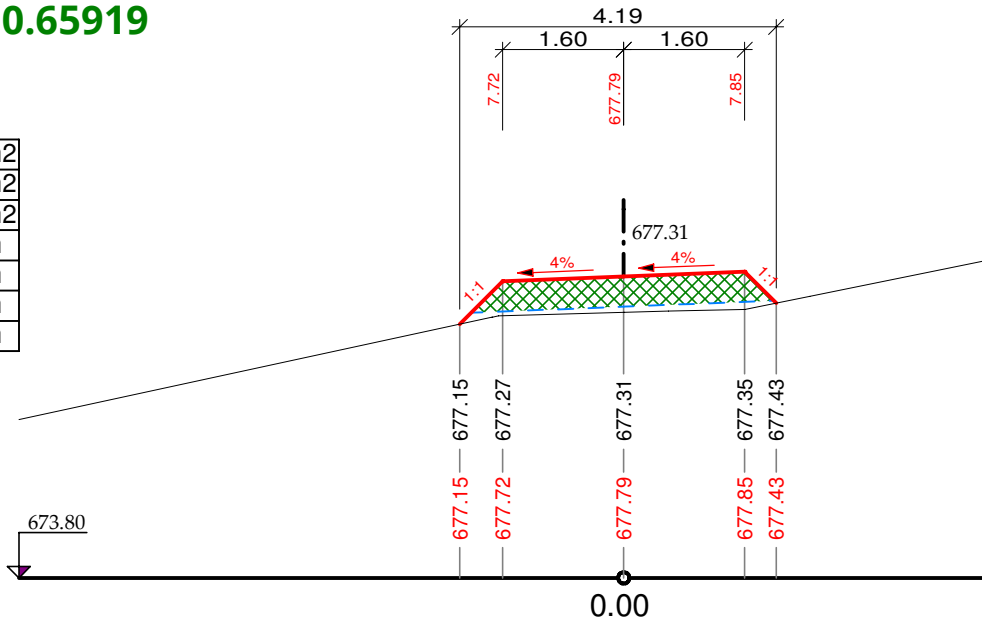
Kubatury

V	0.00	m2
N	1.75	m2
Ns	0.31	m2
Or	4.19	m
UP	4.00	m
SN	1.39	m
SV	0.00	m

Původní terén

Niveleta vozovky

Srovnávací rovina



Vzdálenost od osy

PF 34 - KM 0.66841

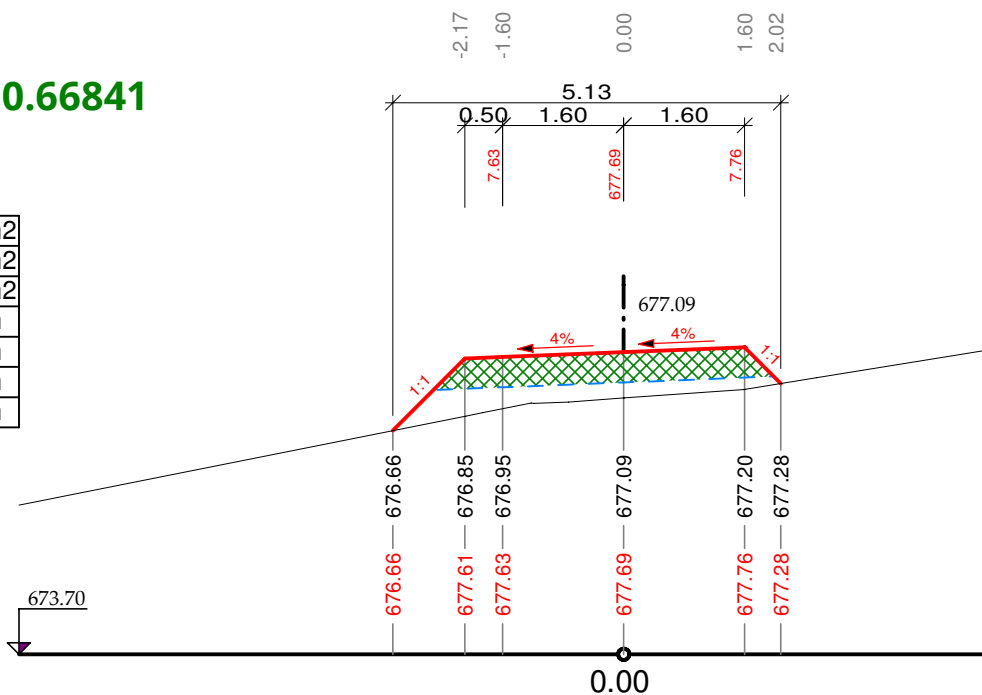
Kubatury

V	0.00	m2
N	2.80	m2
Ns	1.15	m2
Or	5.13	m
UP	4.50	m
SN	2.02	m
SV	0.00	m

Původní terén

Niveleta vozovky

Srovnávací rovina



Vzdálenost od osy

PF 35 - KM 0.67762

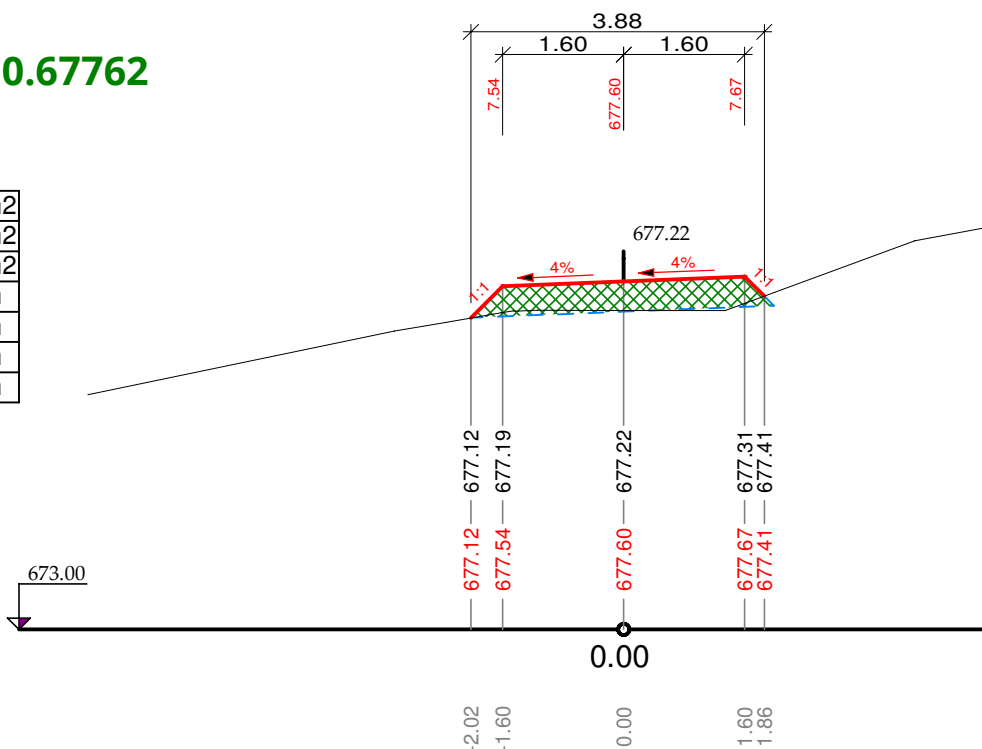
Kubatury

V	0.13	m2
N	1.50	m2
Ns	0.06	m2
Or	4.28	m
UP	4.00	m
SN	0.96	m
SV	0.00	m

Původní terén

Niveleta vozovky

Srovnávací rovina



Vzdálenost od osy

PF 36 - KM 0.73580

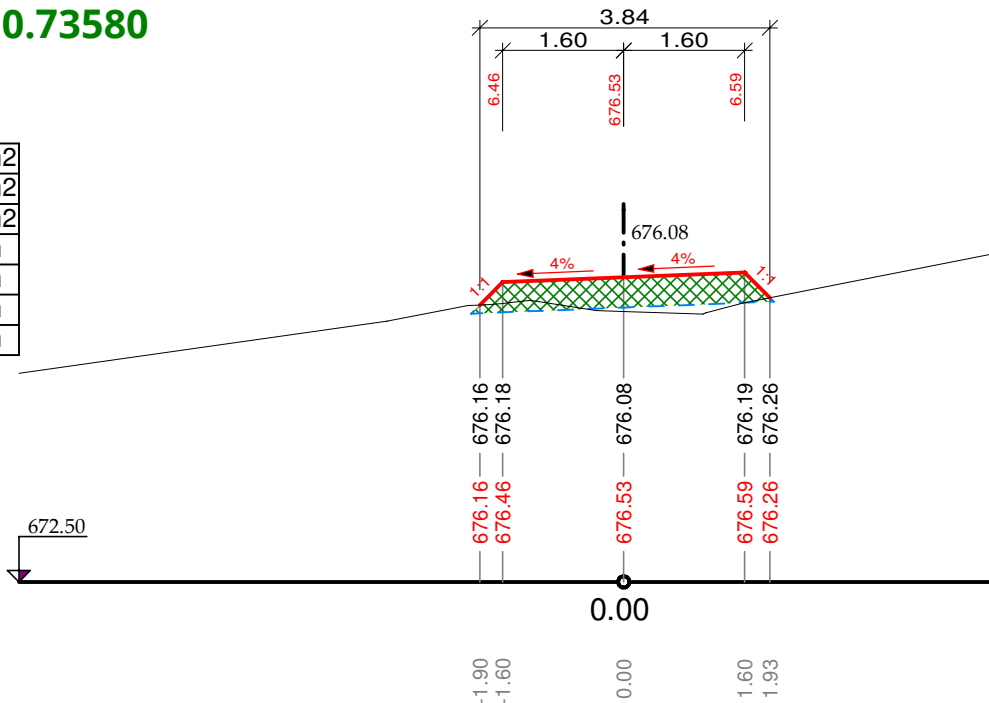
Kubatury

V	0.13	m2
N	1.60	m2
Ns	0.16	m2
Or	3.95	m
UP	4.00	m
SN	0.90	m
SV	0.00	m

Původní terén

Niveleta vozovky

Srovnávací rovina



PF 37 - KM 0.81198

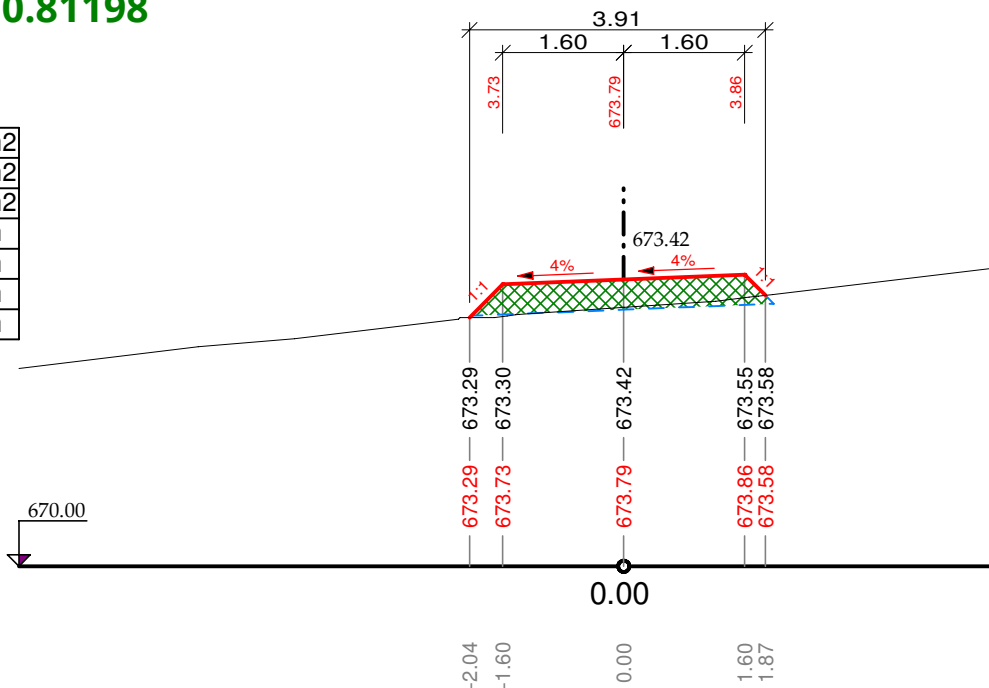
Kubatury

V	0.14	m2
N	1.47	m2
Ns	0.03	m2
Or	4.01	m
UP	4.00	m
SN	1.01	m
SV	0.00	m

Původní terén

Niveleta vozovky

Srovnávací rovina



PF 40 - KM 0.89129

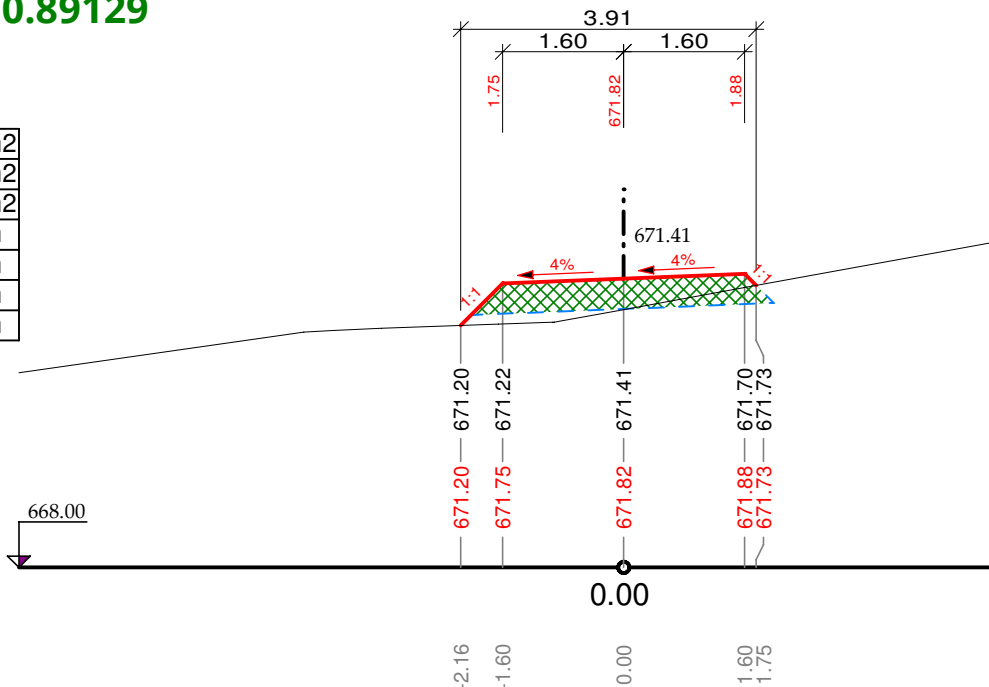
Kubatury

V	0.31	m2
N	1.74	m2
Ns	0.30	m2
Or	4.47	m
UP	4.00	m
SN	1.00	m
SV	0.00	m

Původní terén

Niveleta vozovky

Srovnávací rovina



PF 41 - KM 0.90146

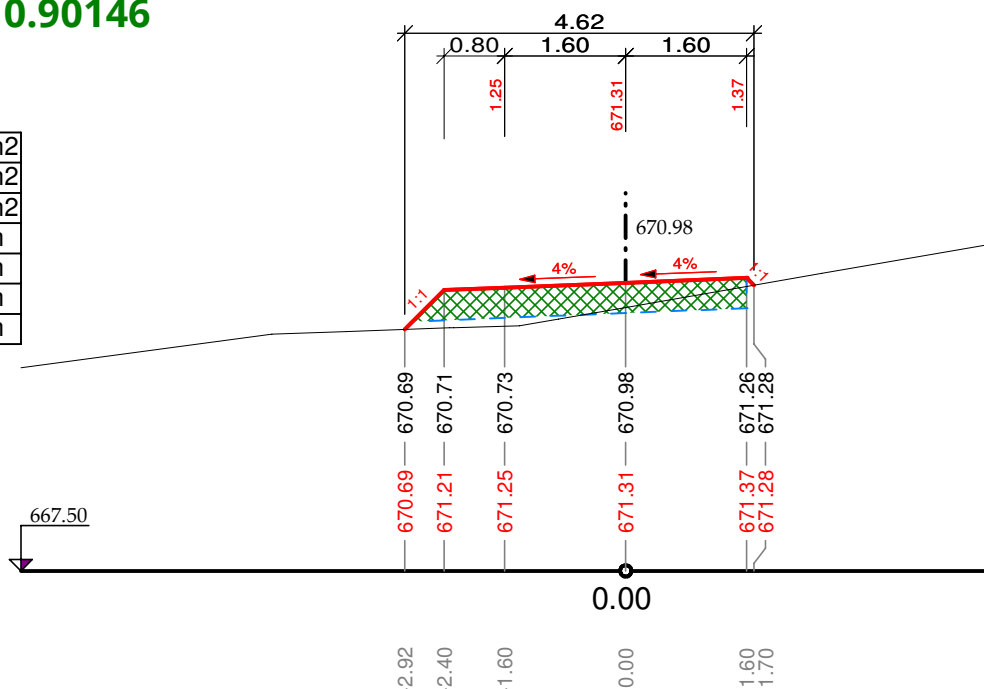
Kubatury

V	0.36	m ²
N	1.94	m ²
Ns	0.26	m ²
Or	4.87	m
UP	4.42	m
SN	0.87	m
SV	0.00	m

Původní terén

Niveleta vozovky

Srovnávací rovina



PF 42 - KM 0.91163

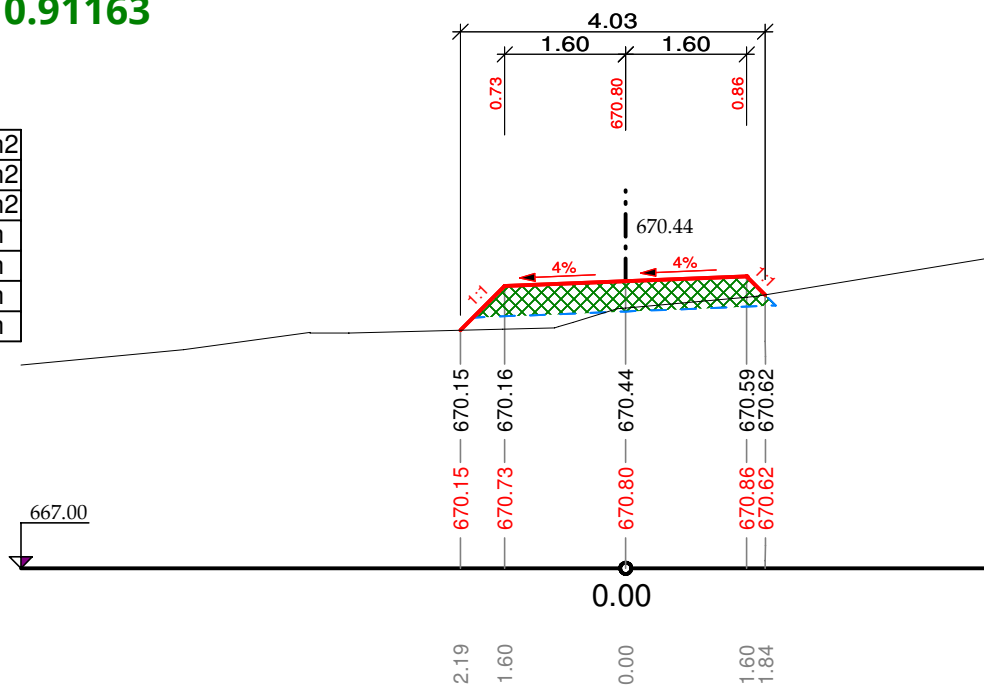
Kubatury

V	0.20	m ²
N	1.73	m ²
Ns	0.29	m ²
Or	4.36	m
UP	4.00	m
SN	1.17	m
SV	0.00	m

Původní terén

Niveleta vozovky

Srovnávací rovina



PF 43 - KM 0.93216

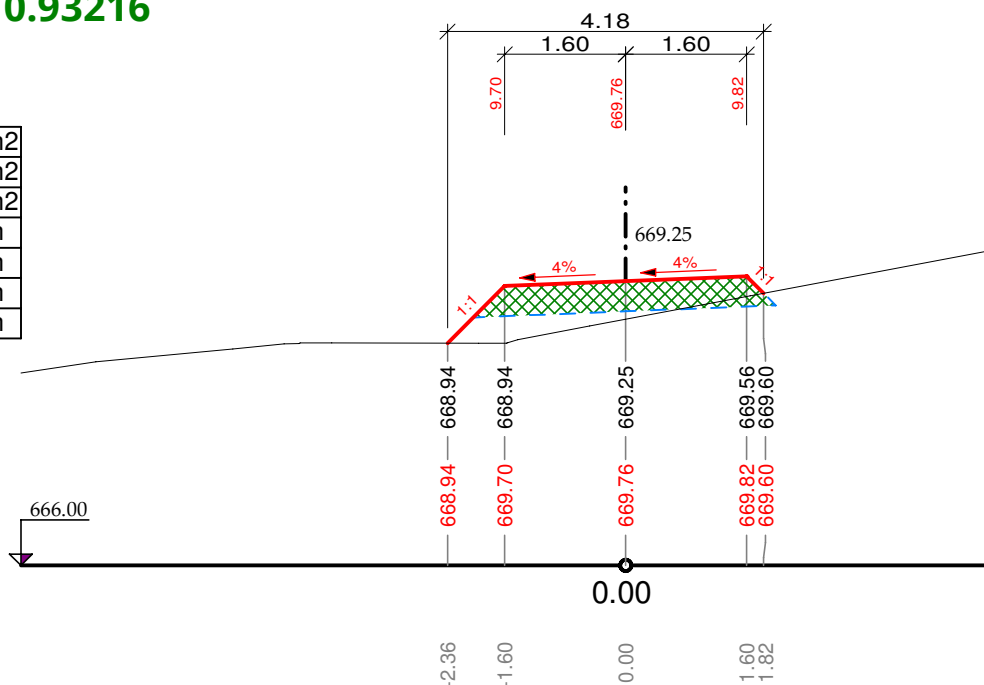
Kubatury

V	0.14	m ²
N	2.08	m ²
Ns	0.64	m ²
Or	4.58	m
UP	4.00	m
SN	1.39	m
SV	0.00	m

Původní terén

Niveleta vozovky

Srovnávací rovina



PF 44 - KM 0.95008

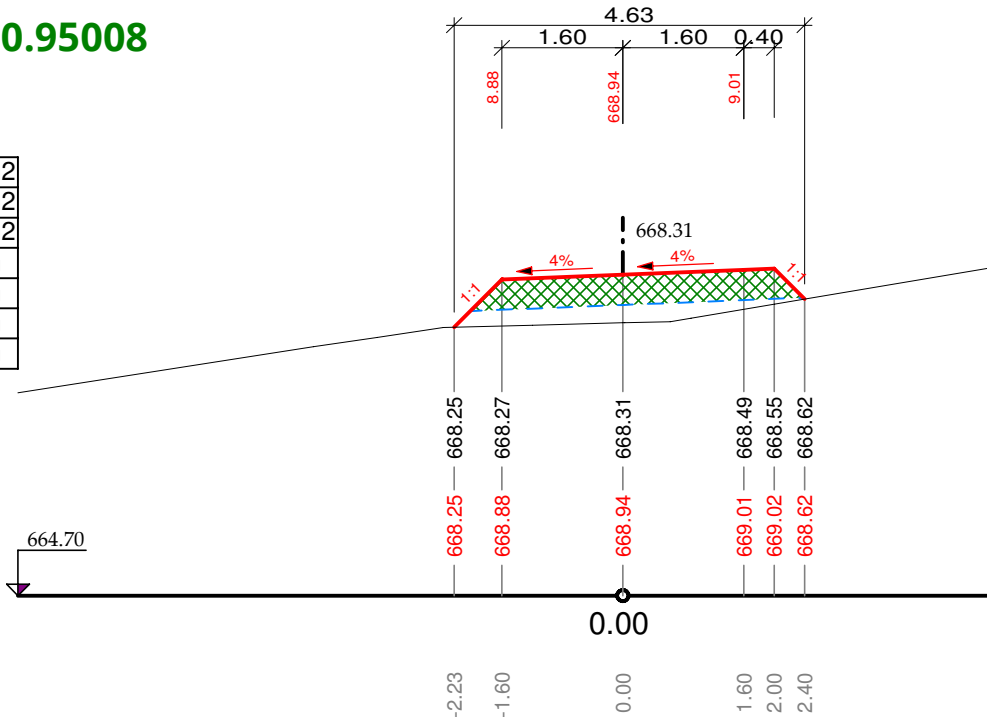
Kubatury

V	0.00	m2
N	2.45	m2
Ns	0.85	m2
Or	4.63	m
UP	4.40	m
SN	1.46	m
SV	0.00	m

Původní terén

Niveleta vozovky

Srovnávací rovina



Vzdálenost od osv

PF 45 - KM 0.96800

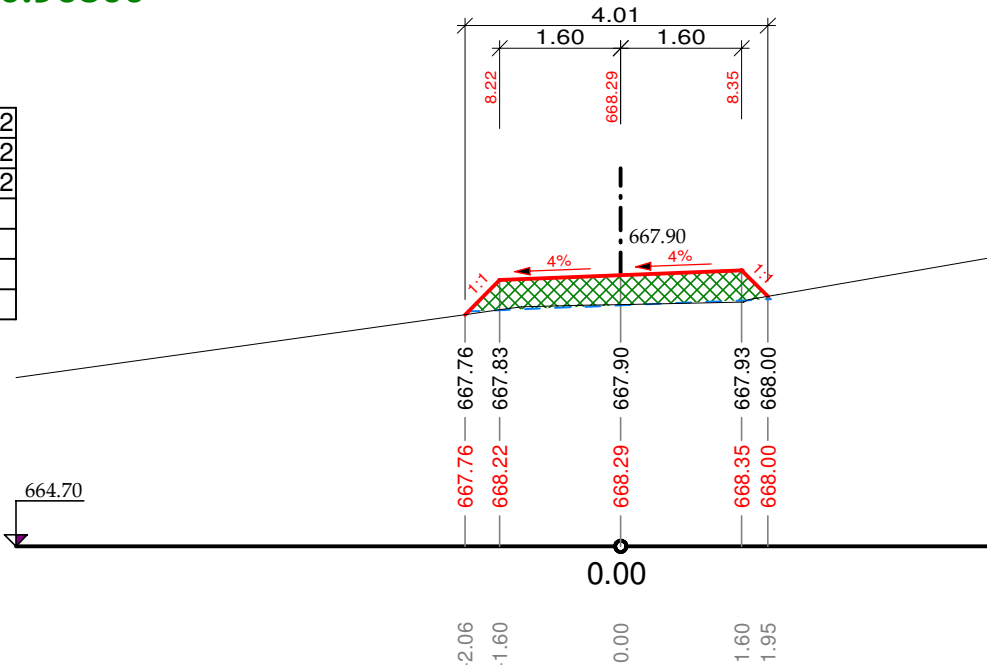
Kubatury

V	0.02	m2
N	1.46	m2
Ns	0.02	m2
Or	4.01	m
UP	4.00	m
SN	1.12	m
SV	0.00	m

Původní terén

Niveleta vozovky

Srovnávací rovina



Vzdálenost od osy

PF 46 - KM 1.05606

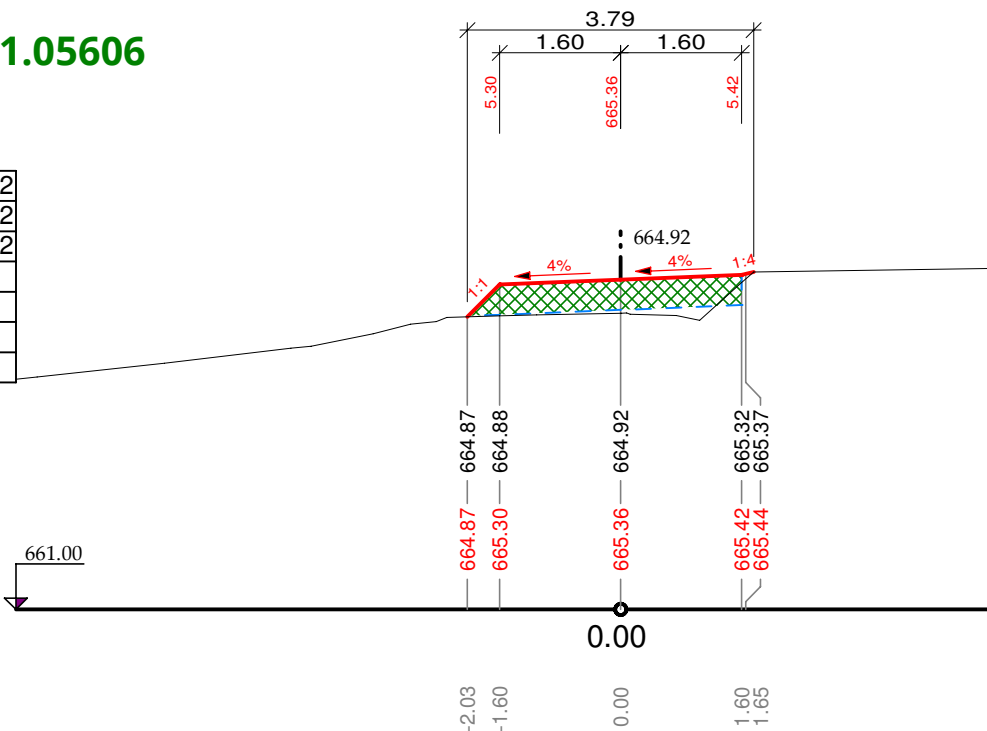
Kubatury

V	0.14	m2
N	1.63	m2
Ns	0.27	m2
Or	4.07	m
UP	3.62	m
SN	0.77	m
SV	0.00	m

Původní terén

Niveleta vozovky

Srovnávací rovina



PF 47 - KM 1.14837

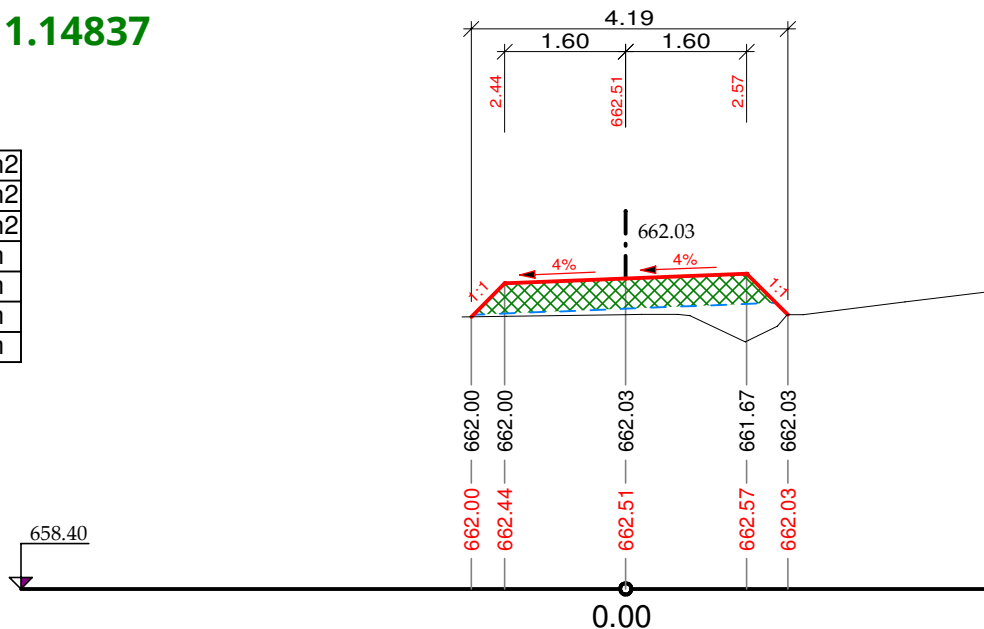
Kubatury

V	0.00	m2
N	2.05	m2
Ns	0.61	m2
Or	4.19	m
UP	4.00	m
SN	1.38	m
SV	0.00	m

Původní terén

Niveleta vozovky

Srovnávací rovina



Vzdálenost od osy

PF 48 - KM 1.21246

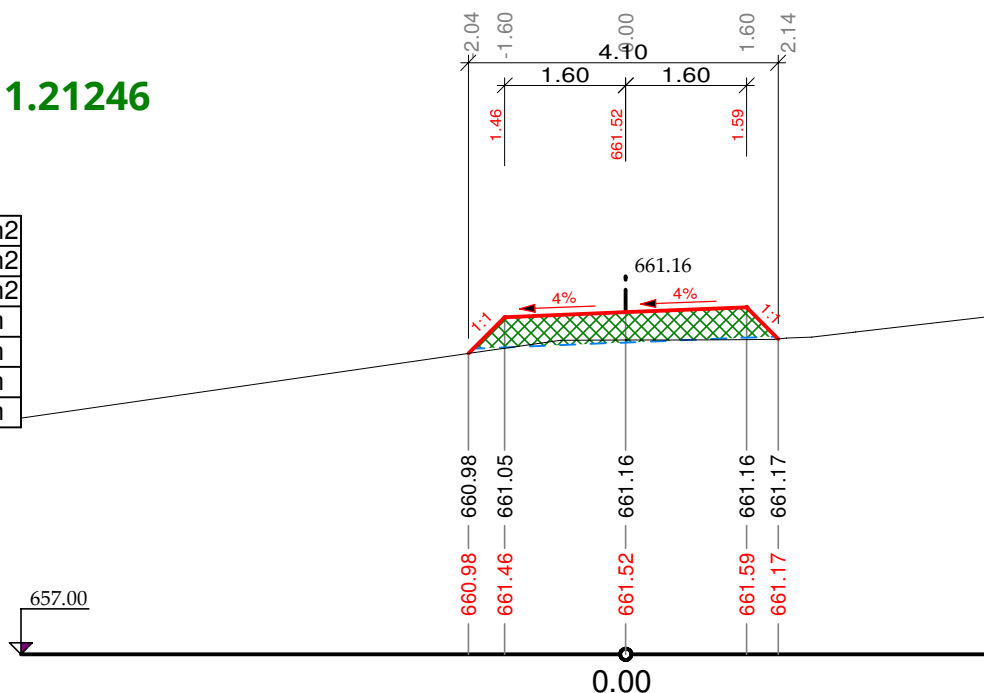
Kubatury

V	0.08	m2
N	1.48	m2
Ns	0.04	m2
Or	4.10	m
UP	4.00	m
SN	1.27	m
SV	0.00	m

Původní terén

Niveleta vozovky

Srovnávací rovina



Vzdálenost od osy

PF 49 - KM 1.26584

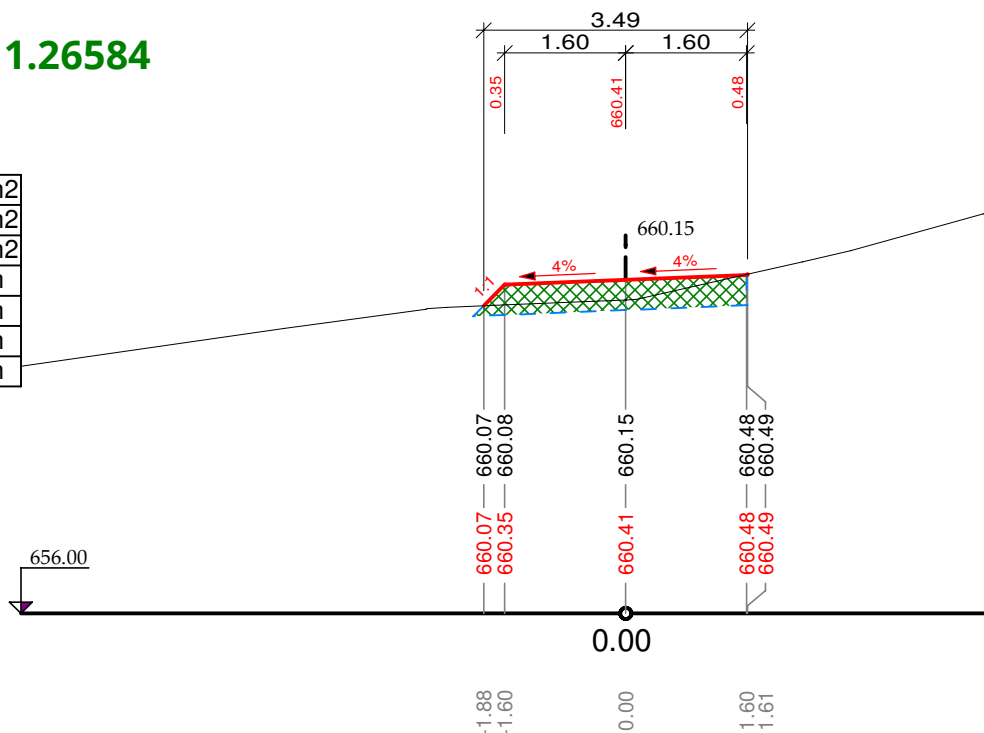
Kubatury

V	0.78	m2
N	1.49	m2
Ns	0.13	m2
Or	4.14	m
UP	3.62	m
SN	0.38	m
SV	0.00	m

Původní terén

Niveleta vozovky

Srovnávací rovina



Vzdálenost od osy

Kubatury

Původní terén

Niveleta vozovky

Srovnávací rovina

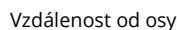


Kubatury

Původní terén

Niveleta vozovky

Srovnávací rovina

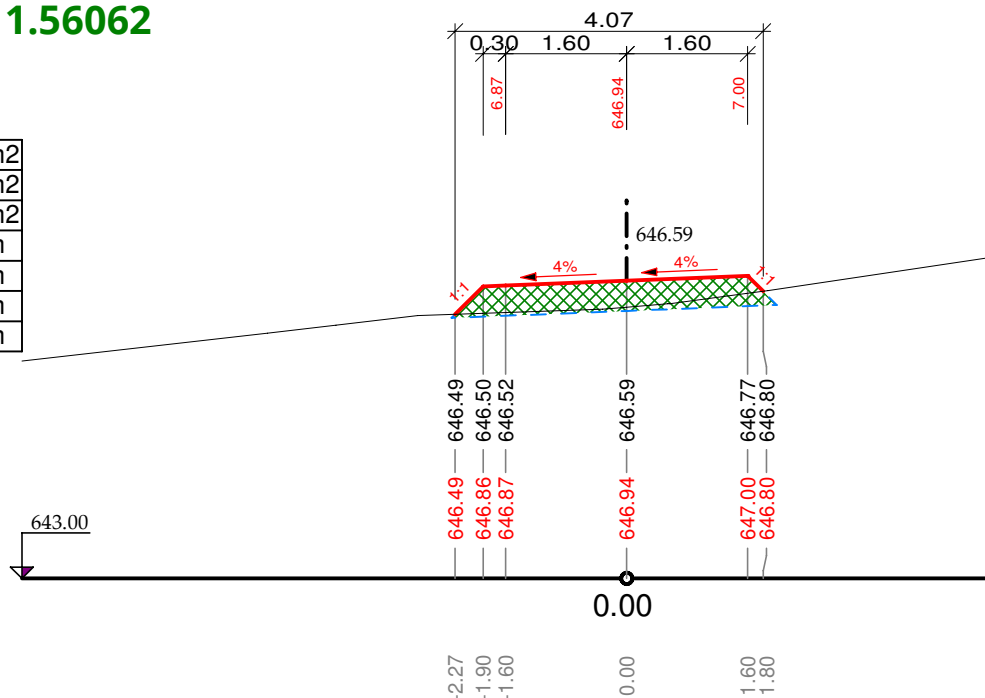


Kubatury

Původní terén

Niveleta vozovky

Srovnávací rovina



PF 53 - KM 1.58956

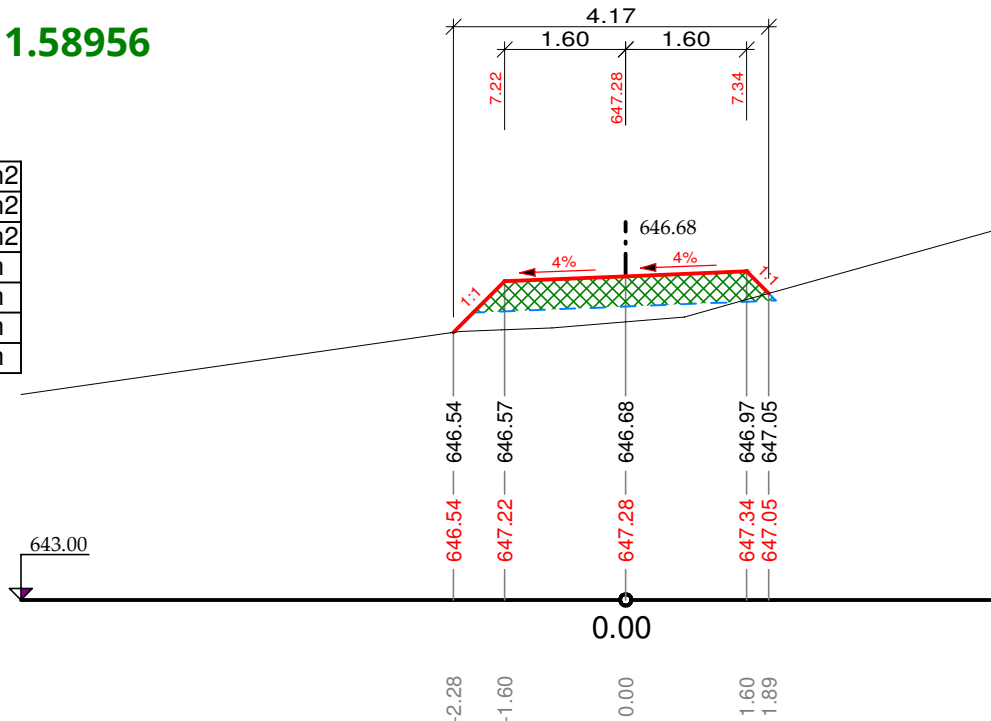
Kubatury

V	0.02	m2
N	2.16	m2
Ns	0.72	m2
Or	4.17	m
UP	4.00	m
SN	1.37	m
SV	0.00	m

Původní terén

Niveleta vozovky

Srovnávací rovina



PF 54 - KM 1.63282

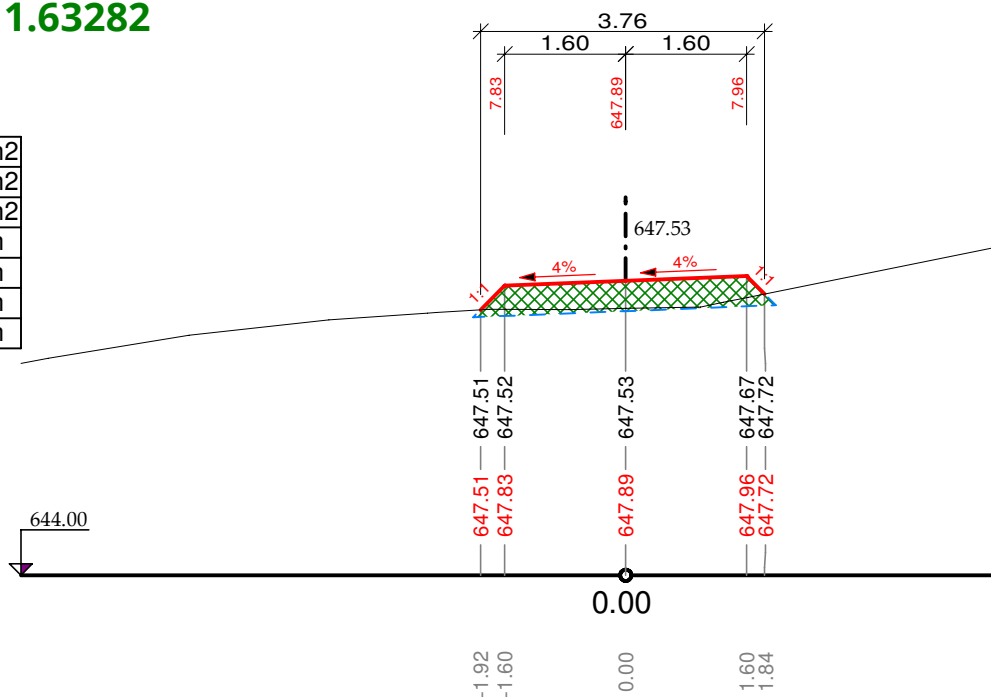
Kubatury

V	0.26	m2
N	1.48	m2
Ns	0.04	m2
Or	4.13	m
UP	4.00	m
SN	0.79	m
SV	0.00	m

Původní terén

Niveleta vozovky

Srovnávací rovina



PF 56 - KM 1.67334

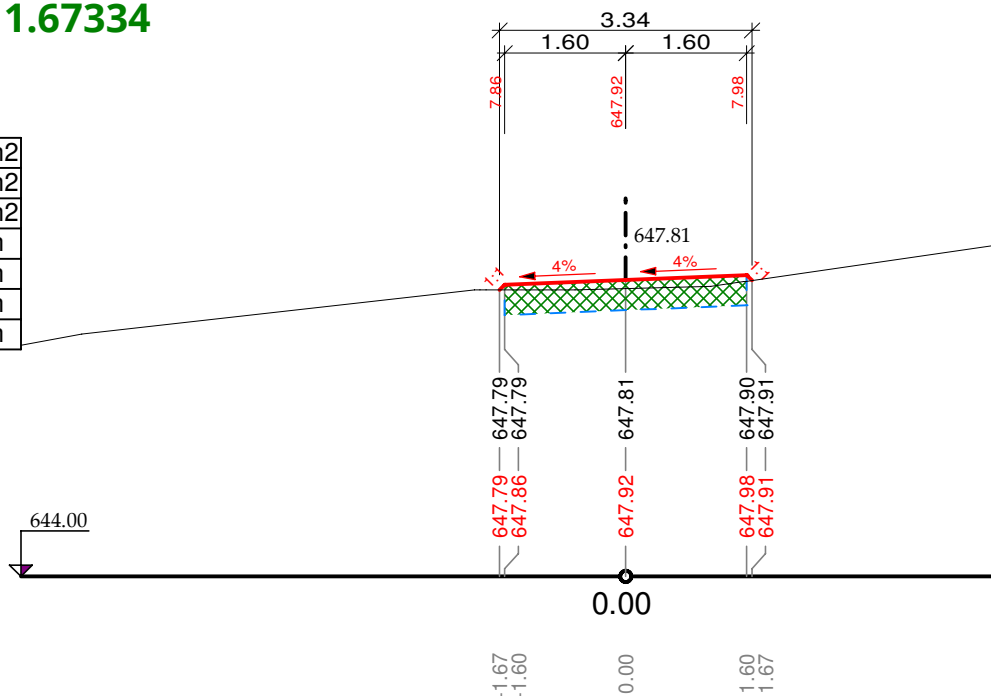
Kubatury

V	1.03	m2
N	1.40	m2
Ns	0.12	m2
Or	3.82	m
UP	3.20	m
SN	0.20	m
SV	0.00	m

Původní terén

Niveleta vozovky

Srovnávací rovina



PF 57 - KM 1.68146

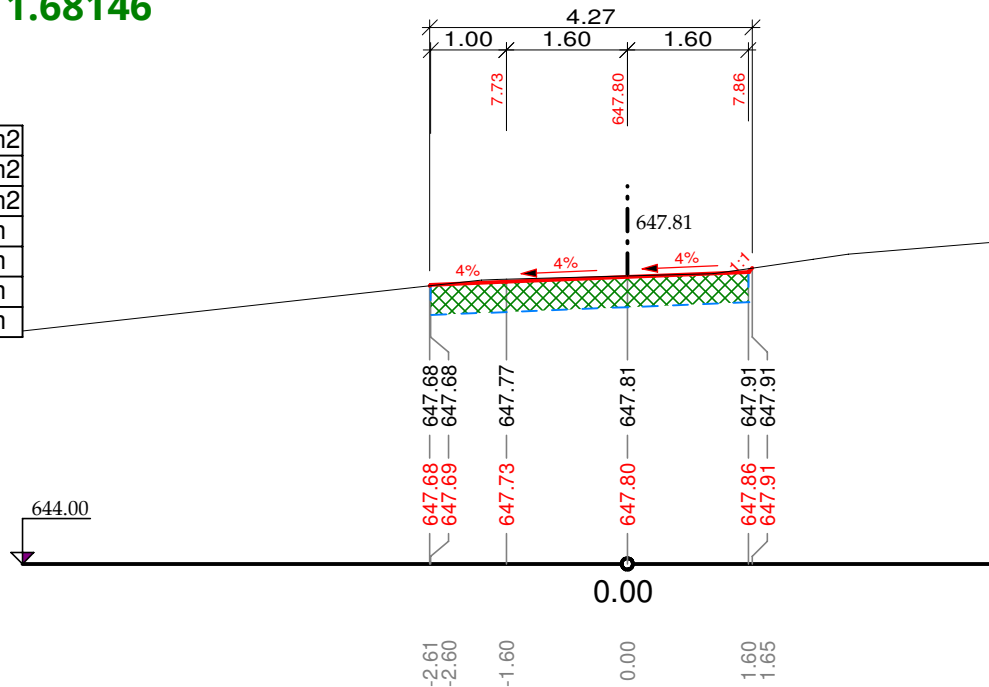
Kubatury

V	1.92	m2
N	1.86	m2
Ns	0.18	m2
Or	4.94	m
UP	4.20	m
SN	0.00	m
SV	0.08	m

Původní terén

Niveleta vozovky

Srovnávací rovina



PF 59 - KM 1.68958

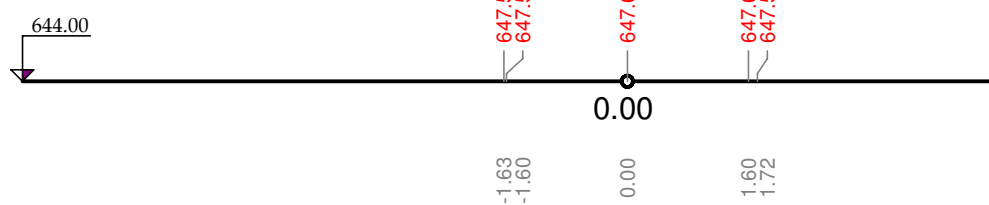
Kubatury

V	1.12	m2
N	1.39	m2
Ns	0.11	m2
Or	3.83	m
UP	3.20	m
SN	0.22	m
SV	0.00	m

Původní terén

Niveleta vozovky

Srovnávací rovina



PF 60 - KM 1.70558

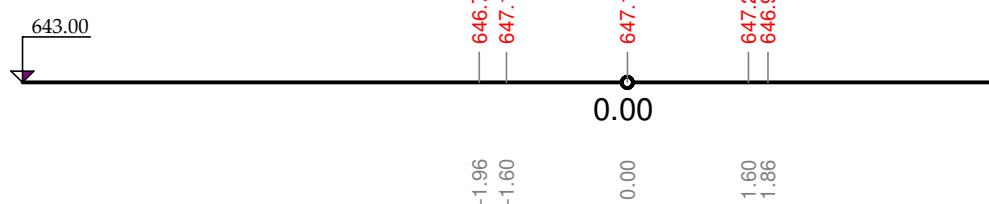
Kubatury

V	0.08	m2
N	1.57	m2
Ns	0.13	m2
Or	4.23	m
UP	4.00	m
SN	0.87	m
SV	0.00	m

Původní terén

Niveleta vozovky

Srovnávací rovina

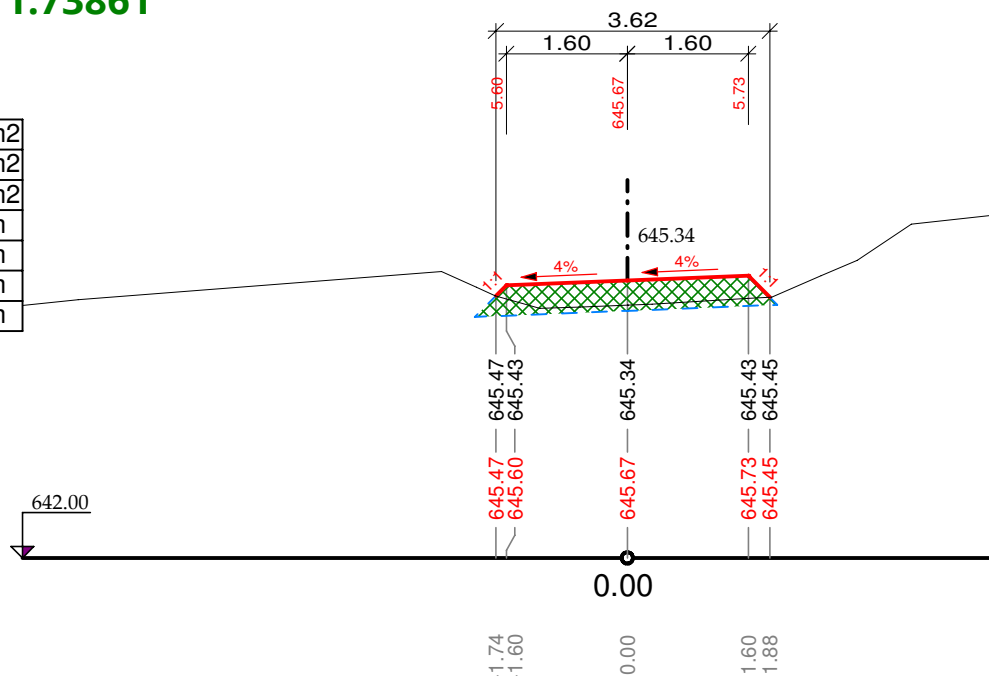


Kubatury

Původní terén

Niveleta vozovky

Srovnávací rovina

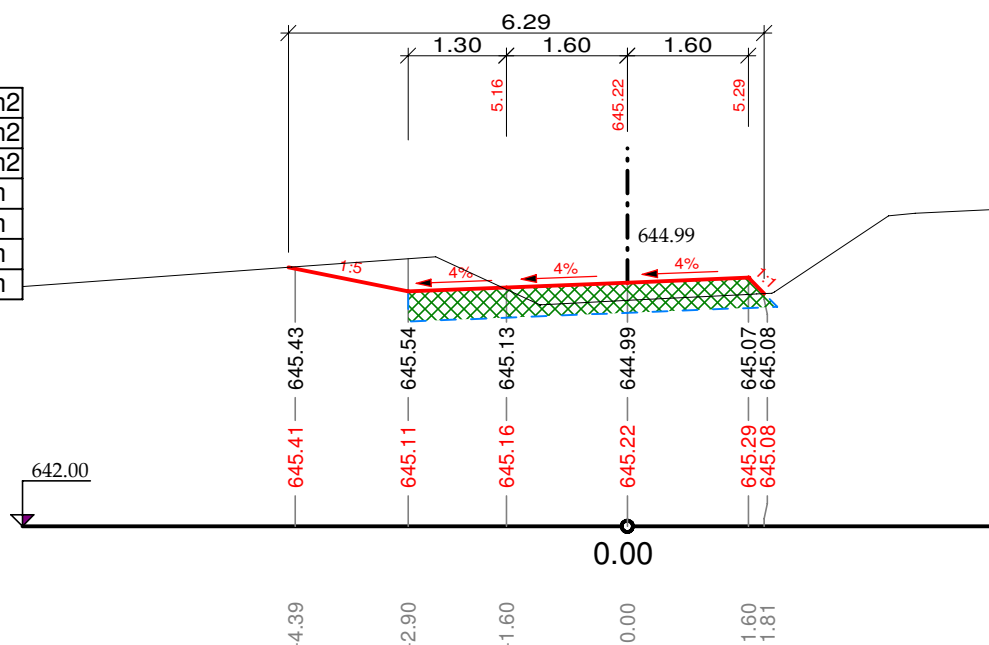


Kubatury

Původní terén

Niveleta vozovky

Srovnávací rovina

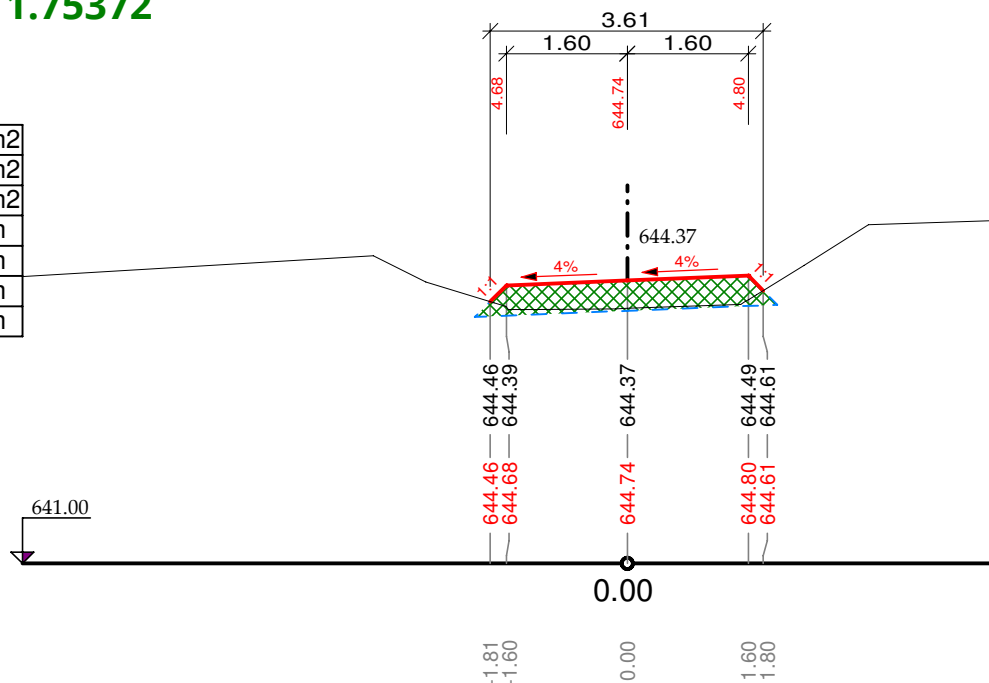


Kubatury

Původní terén

Niveleta vozovky

Srovnávací rovina



PF 64 - KM 1.77143

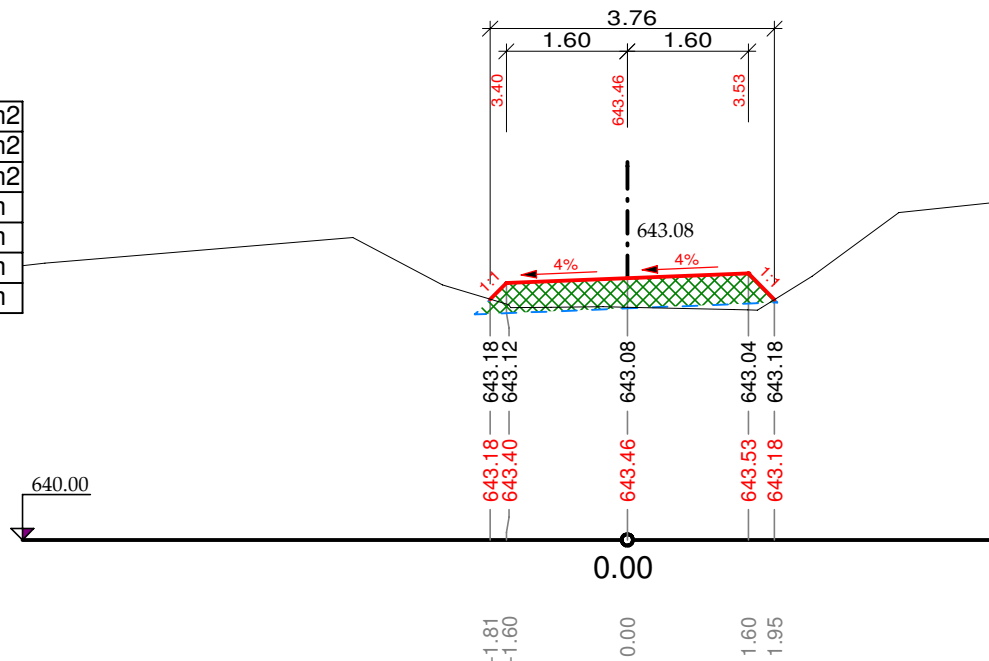
Kubatury

V	0.19	m2
N	1.60	m2
Ns	0.16	m2
Or	4.34	m
UP	4.00	m
SN	0.79	m
SV	0.00	m

Původní terén

Niveleta vozovky

Srovnávací rovina



PF 65 - KM 1.77776

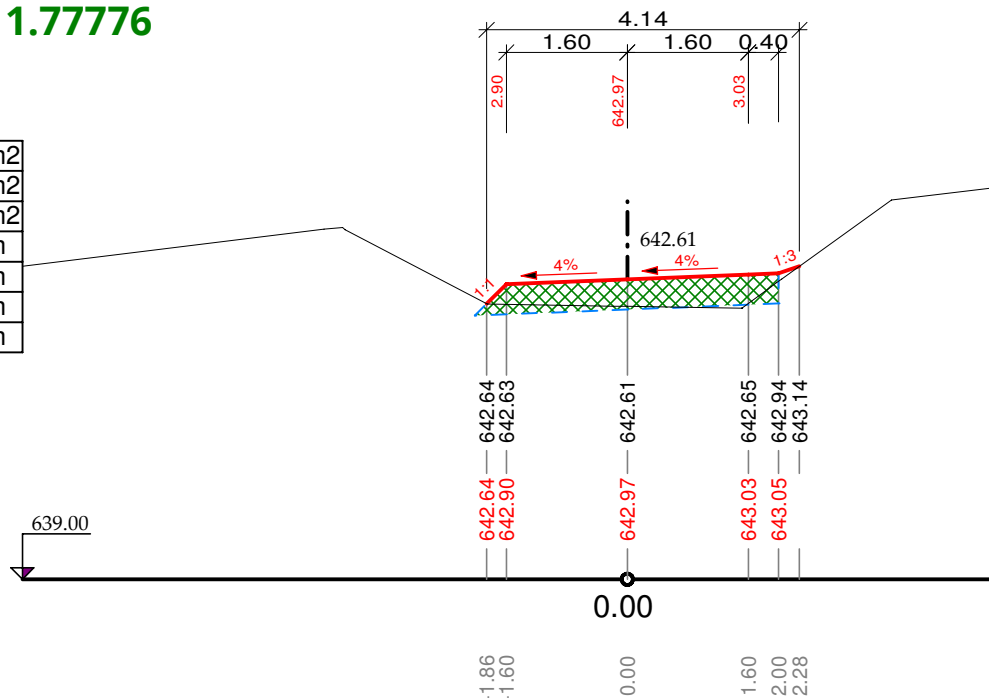
Kubatury

V	0.48	m2
N	1.79	m2
Ns	0.26	m2
Or	5.56	m
UP	4.02	m
SN	0.65	m
SV	0.00	m

Původní terén

Niveleta vozovky

Srovnávací rovina



PF 66 - KM 1.78409

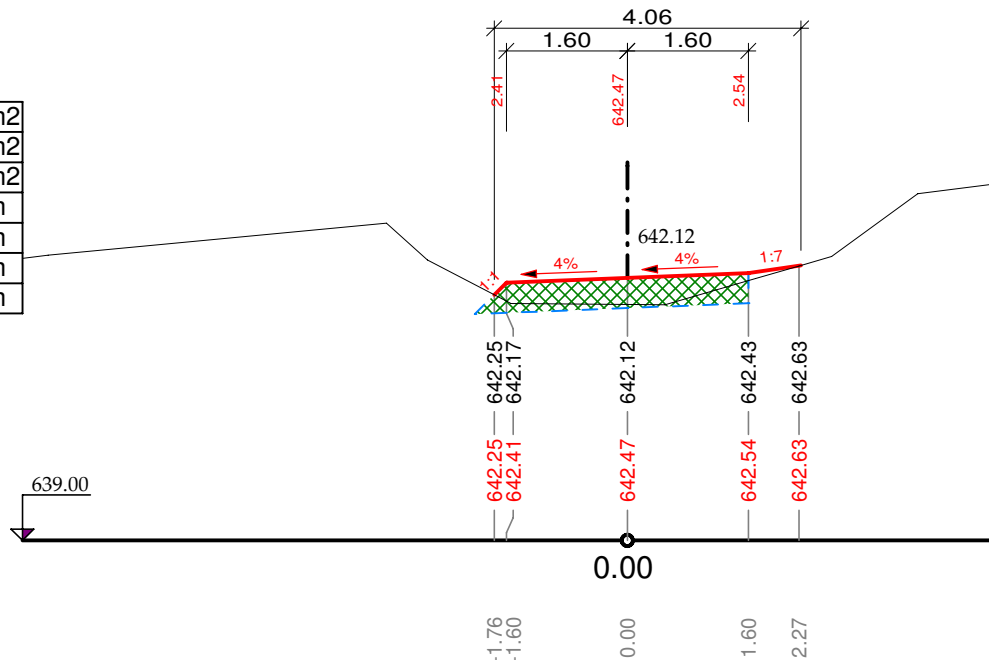
Kubatury

V	0.68	m2
N	1.70	m2
Ns	0.33	m2
Or	5.48	m
UP	3.62	m
SN	0.90	m
SV	0.00	m

Původní terén

Niveleta vozovky

Srovnávací rovina



PF 67 - KM 1.81086

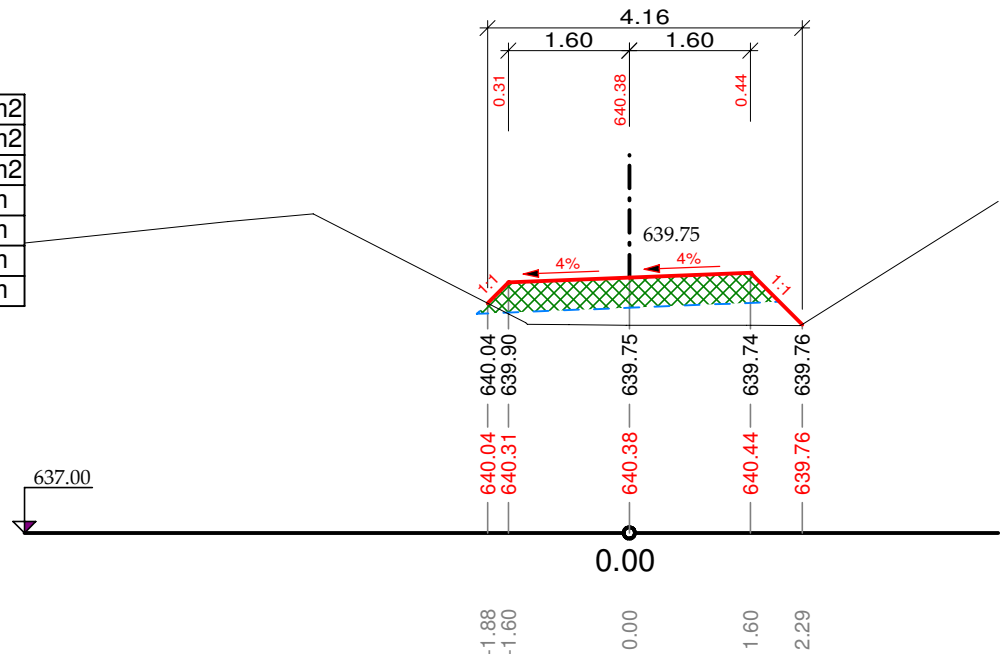
Kubatury

V	0.09	m2
N	2.38	m2
Ns	0.94	m2
Or	4.74	m
UP	4.00	m
SN	1.36	m
SV	0.00	m

Původní terén

Niveleta vozovky

Srovnávací rovina



PF 68 - KM 1.83648

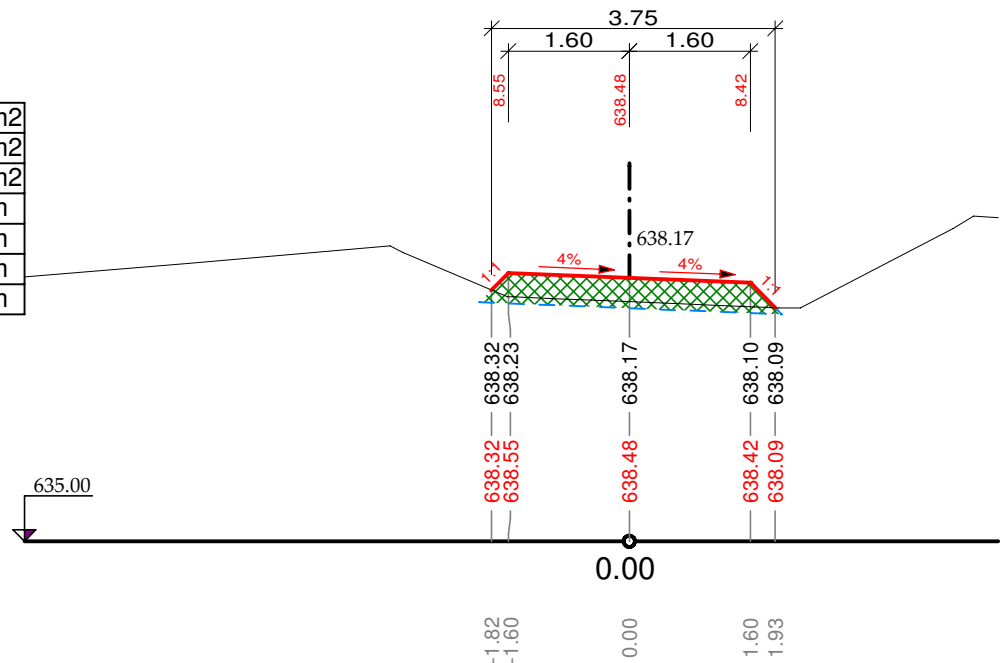
Kubatury

V	0.39	m2
N	1.51	m2
Ns	0.07	m2
Or	4.32	m
UP	4.00	m
SN	0.78	m
SV	0.00	m

Původní terén

Niveleta vozovky

Srovnávací rovina



PF 69 - KM 1.85058

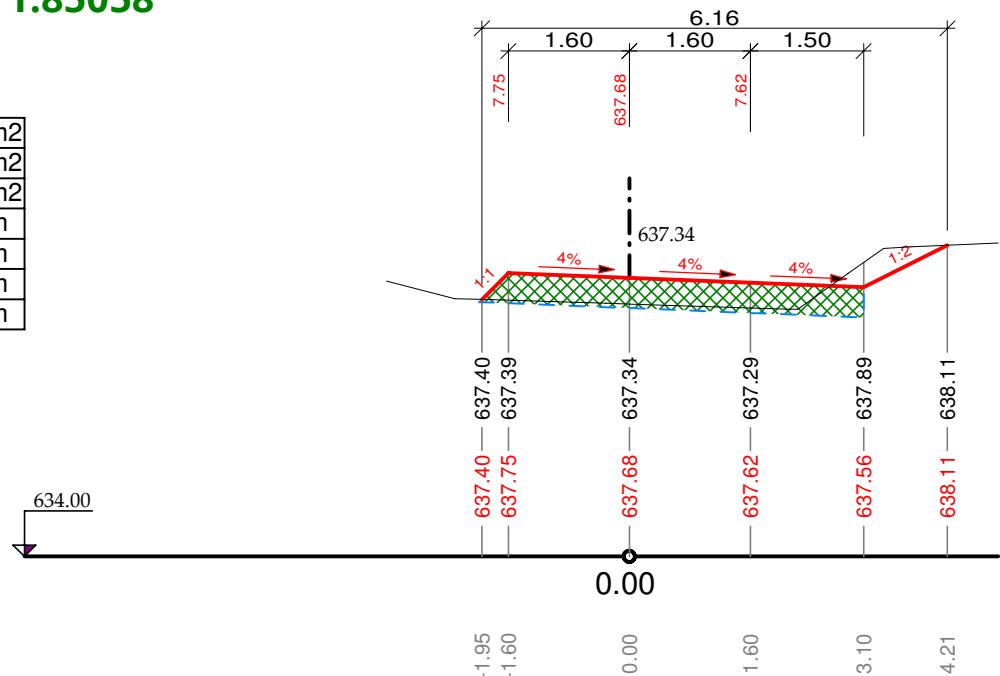
Kubatury

V	0.97	m2
N	2.12	m2
Ns	0.16	m2
Or	6.16	m
UP	5.09	m
SN	0.50	m
SV	1.24	m

Původní terén

Niveleta vozovky

Srovnávací rovina



PF 70 - KM 1.86467

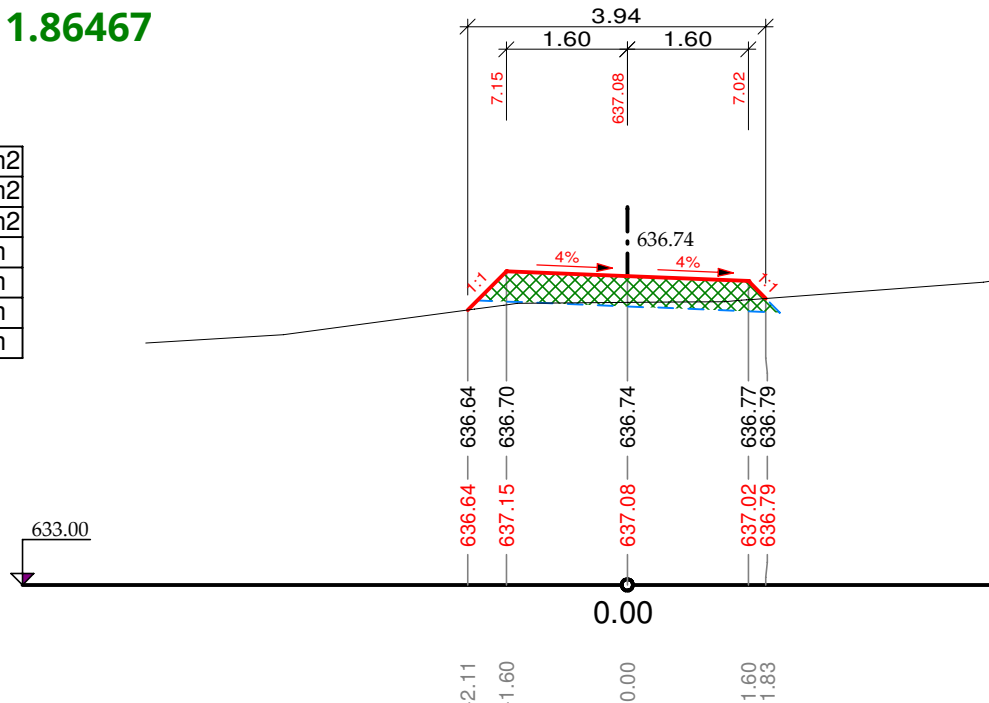
Kubatury

V	0.26	m2
N	1.53	m2
Ns	0.09	m2
Or	4.35	m
UP	4.00	m
SN	1.05	m
SV	0.00	m

Původní terén

Niveleta vozovky

Srovnávací rovina



PF 71 - KM 1.87228

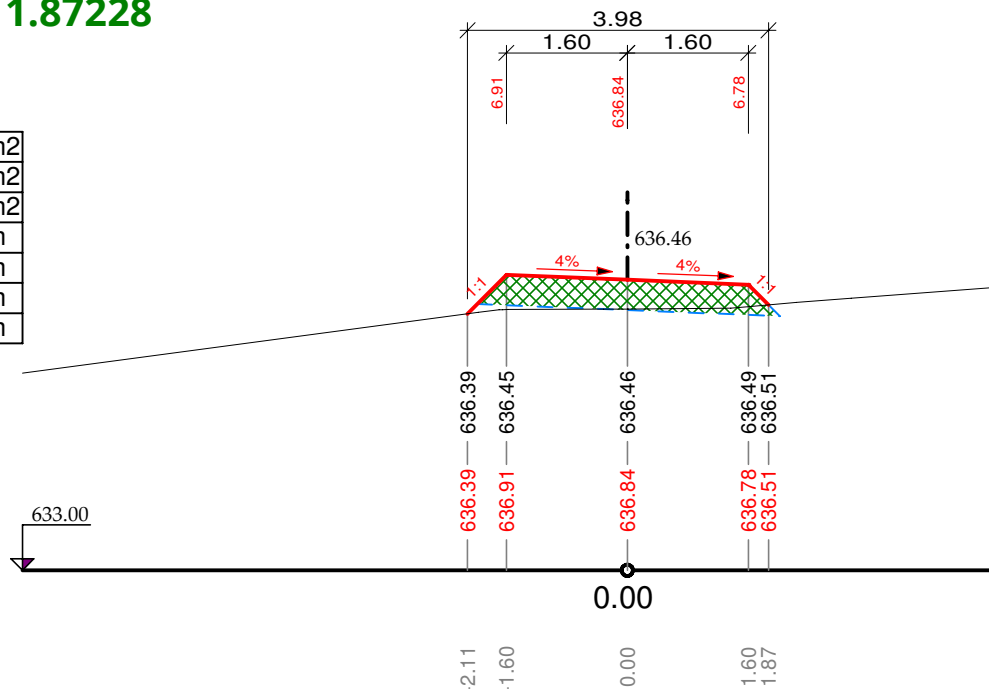
Kubatury

V	0.15	m2
N	1.54	m2
Ns	0.10	m2
Or	4.31	m
UP	4.00	m
SN	1.10	m
SV	0.00	m

Původní terén

Niveleta vozovky

Srovnávací rovina



PF 72 - KM 1.89318

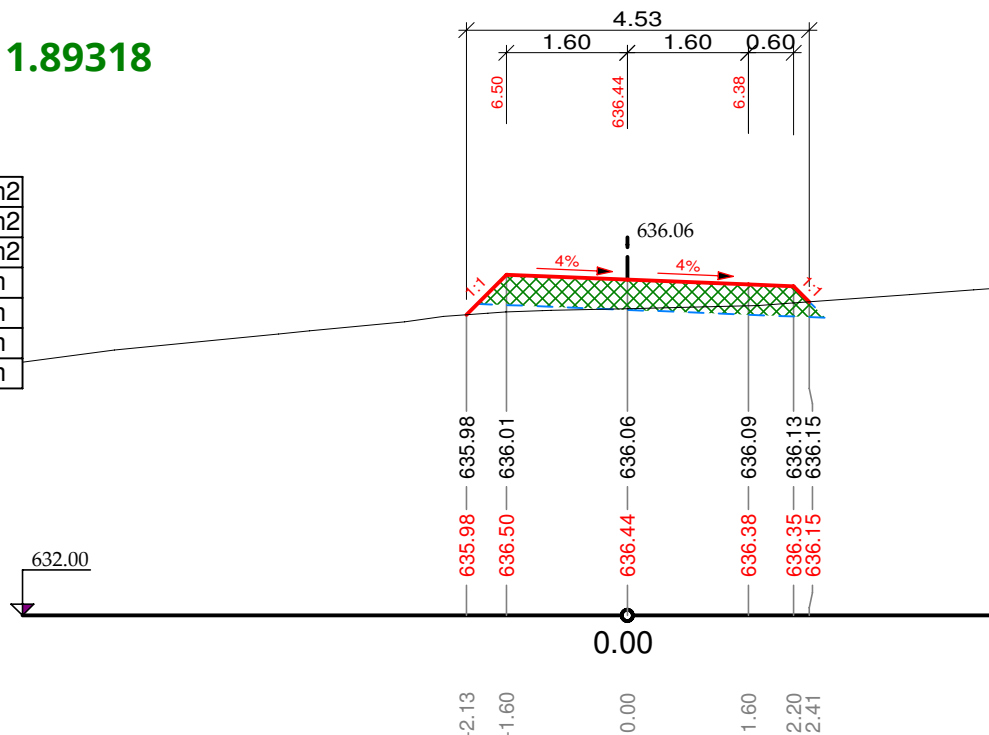
Kubatury

V	0.30	m2
N	1.84	m2
Ns	0.16	m2
Or	4.99	m
UP	4.60	m
SN	1.04	m
SV	0.00	m

Původní terén

Niveleta vozovky

Srovnávací rovina



PF 75 - KM 1.91407

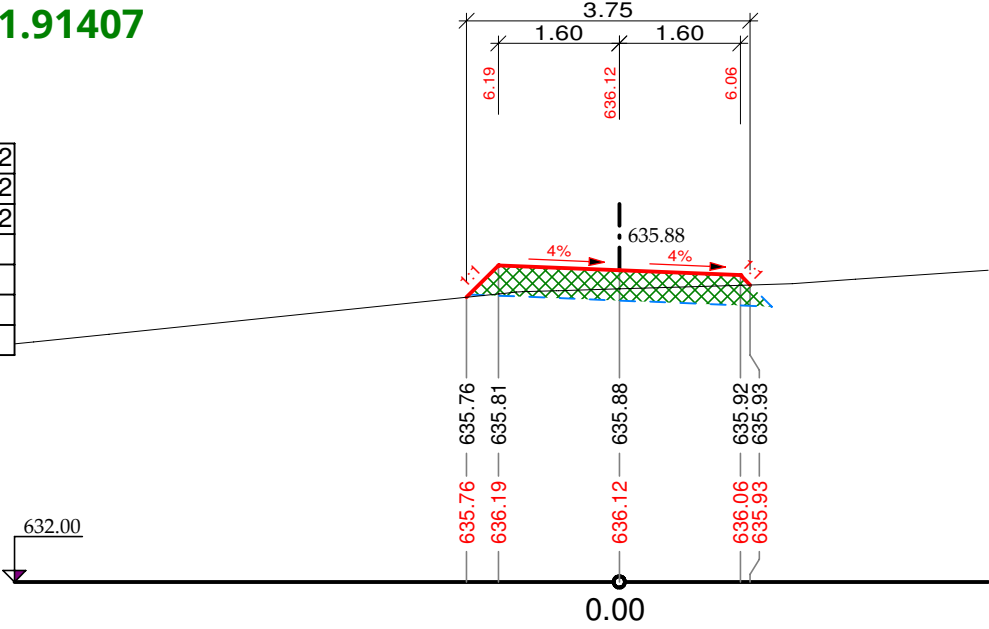
Kubatury

V	0.63	m2
N	1.53	m2
Ns	0.09	m2
Or	4.31	m
UP	4.00	m
SN	0.78	m
SV	0.00	m

Původní terén

Niveleta vozovky

Srovnávací rovina



Vzdálenost od osy

PF 77 - KM 1.95052

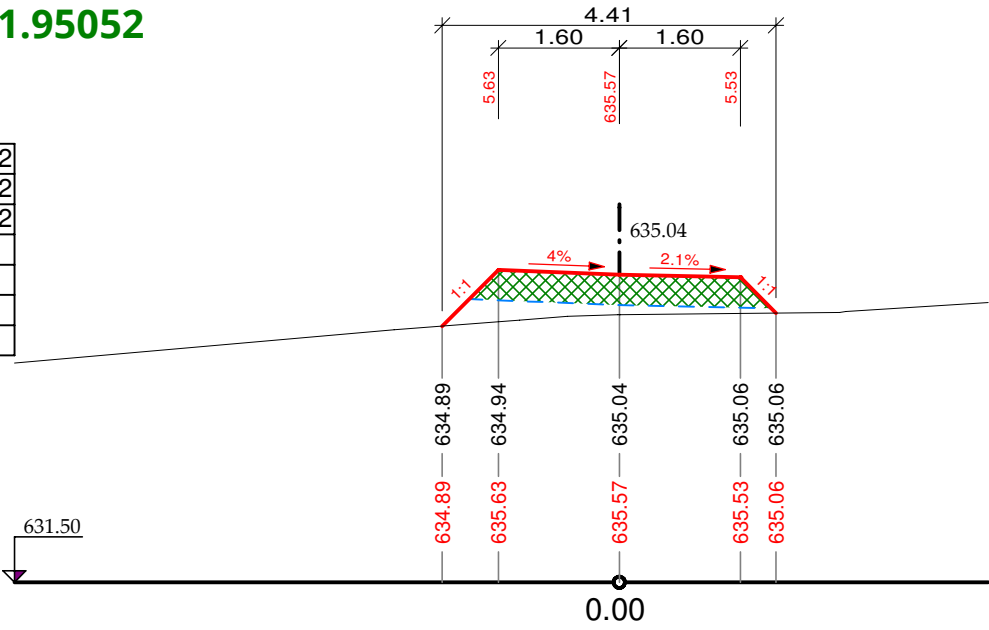
Kubatury

V	0.00	m2
N	2.13	m2
Ns	0.69	m2
Or	4.41	m
UP	4.00	m
SN	1.72	m
SV	0.00	m

Původní terén

Niveleta vozovky

Srovnávací rovina



Vzdálenost od osy

PF 78 - KM 1.98911

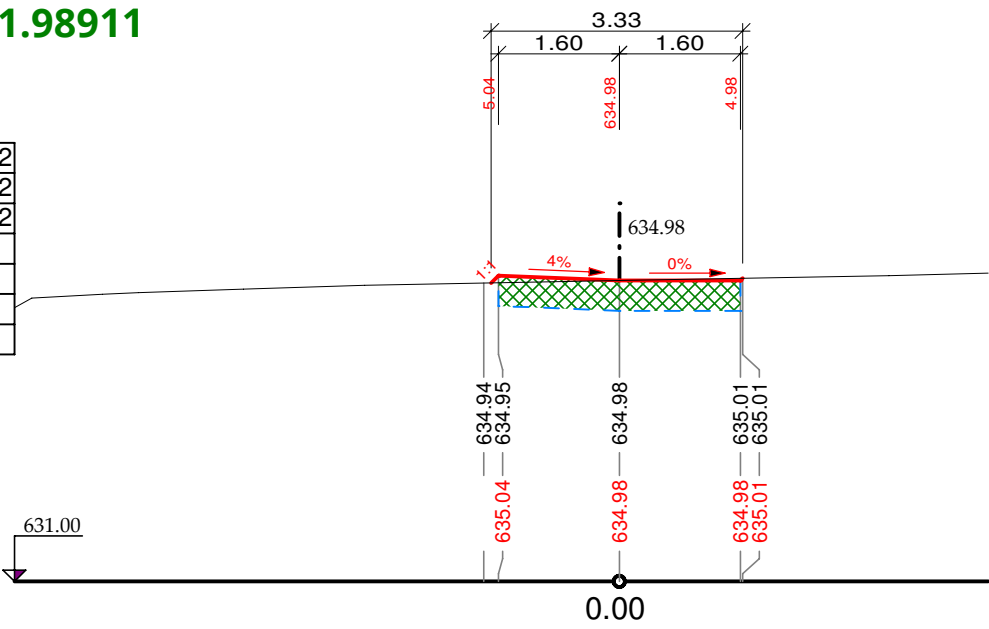
Kubatury

V	1.37	m2
N	1.42	m2
Ns	0.14	m2
Or	3.94	m
UP	3.20	m
SN	0.14	m
SV	0.04	m

Původní terén

Niveleta vozovky

Srovnávací rovina



Vzdálenost od osy